

---

---

---

---

# **ДОКУМЕНТАЦИЯ ПО ПЛАНИРОВКЕ ТЕРРИТОРИИ ОБЪЕКТА**

**«Газопровод межпоселковый до д.Пальки – дер.Воробьево Гагаринского  
района Смоленской области», код стройки 67/1541-1**

## **Том 2. МАТЕРИАЛЫ ПО ОБОСНОВАНИЮ ПРОЕКТА ПЛАНИРОВКИ ТЕРРИТОРИИ**

**Раздел 3. Материалы по обоснованию проекта планировки  
территории. Графическая часть**

**Раздел 4. Пояснительная записка**

**ППТ-МО**

**Общество с ограниченной ответственностью  
«Межрегиональный центр проектирования и кадастра»**

---

Общество с ограниченной ответственностью «Межрегиональный центр проектирования и кадастра»  
119331 г. Москва проспект Вернадского, д. 29  
ОГРН: 5157746076461, ИНН: 7736256340, КПП: 773601001  
тел. 8(495)105-99-72, E-mail: ooo.mcpk@mail.ru

**ДОКУМЕНТАЦИЯ ПО ПЛАНИРОВКЕ  
ТЕРРИТОРИИ ОБЪЕКТА**

**«Газопровод межпоселковый до д.Пальки – дер.Воробьево Гагаринского  
района Смоленской области», код стройки 67/1541-1**

**Том 2. МАТЕРИАЛЫ ПО ОБОСНОВАНИЮ ПРОЕКТА  
ПЛАНИРОВКИ ТЕРРИТОРИИ**

Раздел 3. Материалы по обоснованию проекта планировки  
территории. Графическая часть

Раздел 4. Пояснительная записка

ПШТ-МО

Директор ООО «МЦПК»

**Карманов Д.В.**

Главный архитектор ООО «МЦПК»

**Рейзман Н.И.**



## Раздел 3. Материалы по обоснованию проекта планировки территории. Графическая часть

### ДОКУМЕНТАЦИЯ ПО ПЛАНИРОВКЕ ТЕРРИТОРИИ

«Газопровод межпоселковый до д. Пальки – дер. Воробьево Гагаринского района Смоленской области код стройки 67/1541»

№ п/п	Обозначение	Наименование	Примечание
1	ППТ-МО-ГЧ-01	Схема расположения элементов планировочной структуры	На 1 листе
2	ППТ-МО-ГЧ-02	Схема использования территории в период подготовки проекта планировки территории	На 4 листах
3	ППТ-МО-ГЧ-03	Схема границ зон с особыми условиями использования территорий, территорий объектов культурного наследия и территорий, подверженных риску возникновения чрезвычайных ситуаций природного и техногенного характера	На 4 листах
4	ППТ-МО-ГЧ-04	Схема конструктивных и планировочных решений	На 4 листах


Взам. инв. №

Подпись и дата

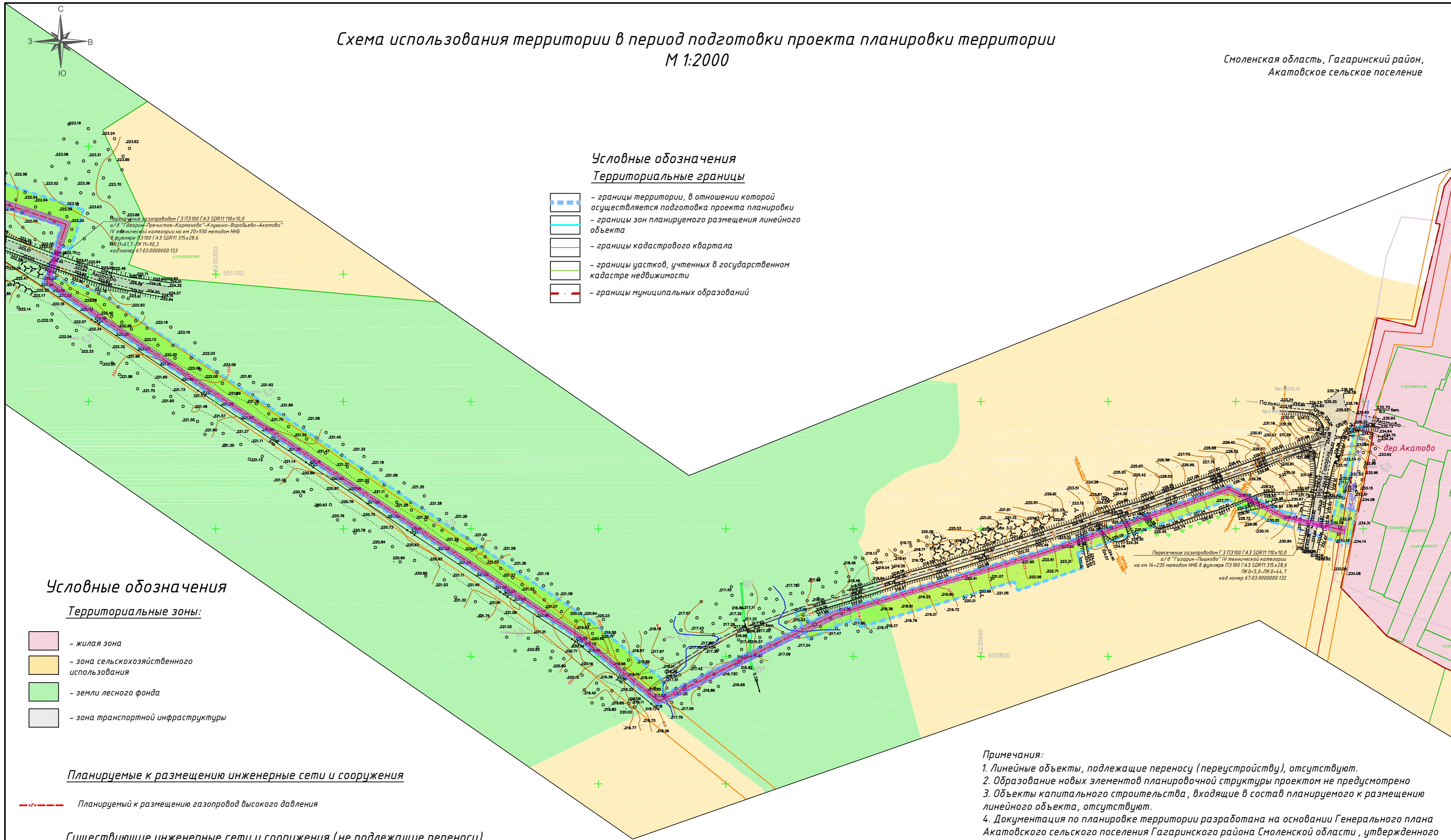
Инв. № подл.

ППТ-МО-ПЗ					
Изм.	Кол.	Лист	№ док	Подпись	Дата
Разработал		Сколышева			08.20
Проверил		Рейзман			08.20
Содержание					
Стадия		Лист	Листов		
ДПТ		1	2		
ООО «МЦПК»					



# Схема использования территории в период подготовки проекта планировки территории М 1:2000

Смоленская область, Гагаринский район,  
Акатовское сельское поселение



## Условные обозначения Территориальные границы

- границы территории, в отношении которой осуществляется подготовка проекта планировки
- границы зон планируемого размещения линейного объекта
- границы кадастрового квартала
- границы участков, учтенные в государственном кадастре недвижимости
- границы муниципальных образований

## Условные обозначения

### Территориальные зоны:

- жилая зона
- зона сельскохозяйственного использования
- земли лесного фонда
- зона транспортной инфраструктуры

### Планируемые к размещению инженерные сети и сооружения

Планируемый к размещению газопровод высокого давления

### Существующие инженерные сети и сооружения (не подлежащие переносу)

- Газопровод в.д.
- Кабель связи подземный

### Границы зон с особыми условиями использования территории, подлежащие установлению в связи с размещением линейного объекта (газопровода низкого давления)

- охранный зона планируемого к размещению газопровода
- зона планируемого размещения линейного объекта

67.27.0000000 - номер кадастрового квартала  
67.27.0000000.1 - кадастровый номер земельного участка

## Примечания:

- Линейные объекты, подлежащие переносу (переустройству), отсутствуют.
- Образование новых элементов планировочной структуры проектом не предусмотрено
- Объекты капитального строительства, входящие в состав планируемого к размещению линейного объекта, отсутствуют.
- Документация по планировке территории разработана на основании Генерального плана Акатовского сельского поселения Гагаринского района Смоленской области, утвержденного Решением Гагаринской районной Думы №90 от 20.07.2016 г.
- Система координат - МСК - 67. Система высот - Балтийская.

Изм.	Кол. уч.	Лист	№ док.	Подп.	Дата	Документация по планировке территории линейного объекта "Газопровод межпоселковый до д.Пальки - дер. Воробьево Гагаринского района Смоленской области код стройки 67/1541-1"		
Разраб.	Сколышев		2020	Документация по планировке территории.	Стадия	Лист	Листов	000 "МЦПК"
Проверил	Рейзман		2020	Материалы по обоснованию	М02	1	4	
Нач. отд.	Рейзман		2020	Схема использования территории в период подготовки проекта планировки территории				
Норм. контр.	Наумова		2020					

# Схема использования территории в период подготовки проекта планировки территории М 1:2000

Смоленская область, Гагаринский район,  
Акатовское сельское поселение

## Планируемые к размещению инженерные сети и сооружения

— Планируемый к размещению газопровод высокого давления

## Существующие инженерные сети и сооружения (не подлежащие переносу)

— Газопровод в.д.  
— Кабель связи подземный

## Границы зон с особыми условиями использования территории, подлежащие установлению в связи с размещением линейного объекта (газопровода низкого давления)

— охранная зона планируемого к размещению газопровода  
— зона планируемого размещения линейного объекта

## Условные обозначения Территориальные границы

- границы территории, в отношении которой осуществляется подготовка проекта планировки
- границы зон планируемого размещения линейного объекта
- границы кадастрового квартала
- границы участков, учтенных в государственном кадастре недвижимости
- границы муниципальных образований

67.27.0000000 - номер кадастрового квартала

67.27.0000000.1 - кадастровый номер земельного участка

## Территориальные зоны:

- жилая зона
- зона сельскохозяйственного использования
- земли лесного фонда
- зона транспортной инфраструктуры

## Территориальные зоны в границах населенных пунктов:

- территория малоэтажной индивидуальной жилой застройки с приусадебными участками

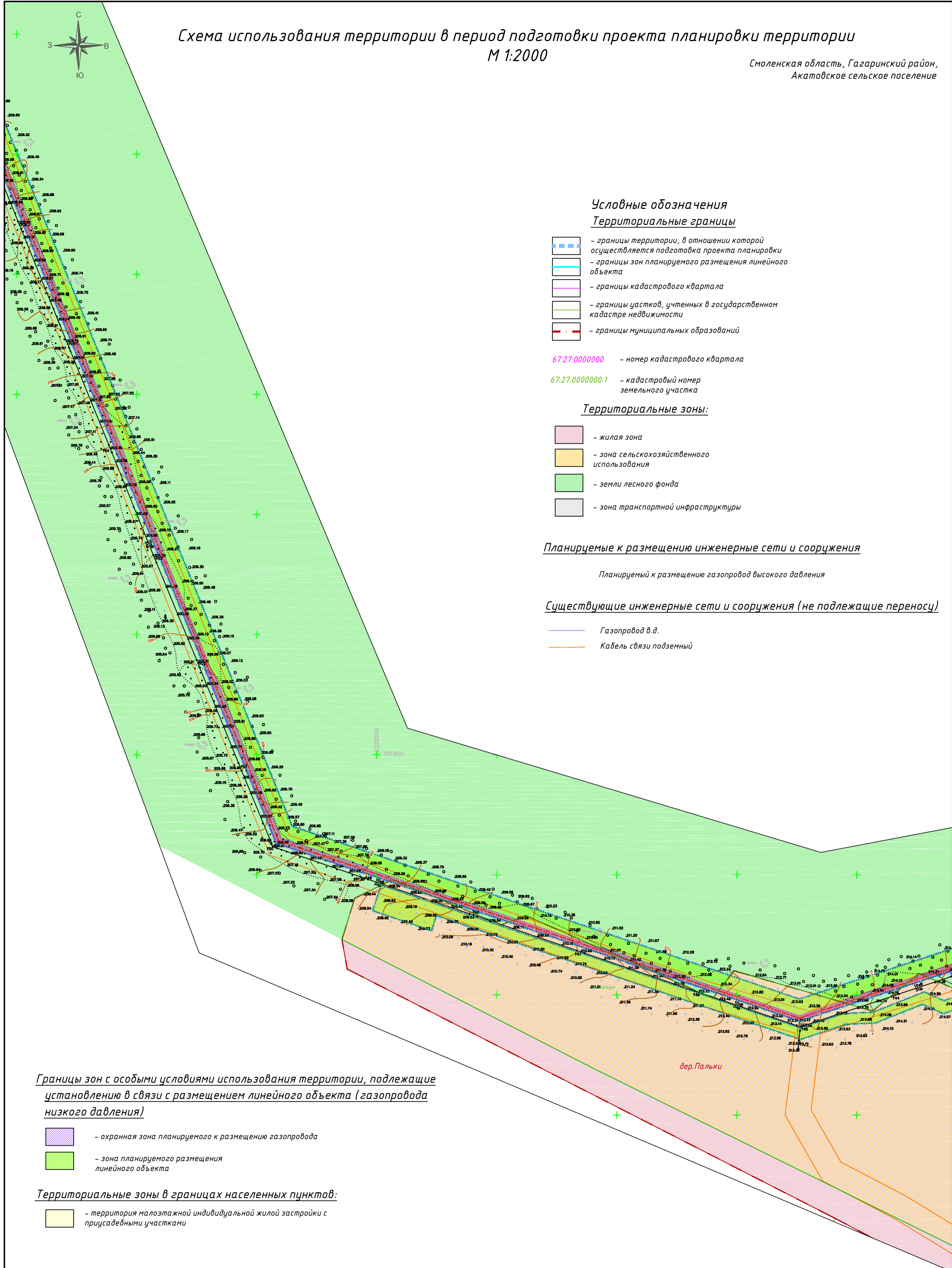
## Примечания:

1. Линейные объекты, подлежащие переносу (переустройству), отсутствуют.
2. Образование новых элементов планировочной структуры проектом не предусмотрено
3. Объекты капитального строительства, входящие в состав планируемого к размещению линейного объекта, отсутствуют.
4. Документация по планировке территории разработана на основании Генерального плана Акатовского сельского поселения Гагаринского района Смоленской области, утвержденного Решением Гагаринской районной Думы №90 от 20.07.2016 г.
5. Система координат - МСК-67. Система высот - Балтийская.

Изм.	Кол. уч.	Лист	№ док.	Подп.	Дата	Документация по планировке территории линейного объекта "Газопровод межпоселковый до д.Пальки -дер. Воробьево Гагаринского района Смоленской области код стройки 67/1541-1"		
Разраб.	Сколышева		2020	Стадия	Лист	Листов		
Проверил	Реуэман		2020	М02	2	4		
Нач. отд.	Реуэман		2020	000 "МЦПК"				
Норм. контр.	Наумова		2020					

# Схема использования территории в период подготовки проекта планировки территории М 1:2000

Смоленская область, Гагаринский район,  
Акатовское сельское поселение



### Условные обозначения

#### Территориальные границы

- границы территории, в отношении которой осуществляется подготовка проекта планировки
- границы зон планируемого размещения линейного объекта
- границы кадастрового квартала
- границы участков, учтенных в государственном кадастре недвижимости
- границы муниципальных образований

67:27:0000000 - номер кадастрового квартала

67:27:0000000:1 - кадастровый номер земельного участка

#### Территориальные зоны:

- жилая зона
- зона сельскохозяйственного использования
- земли лесного фонда
- зона транспортной инфраструктуры

#### Планируемые к размещению инженерные сети и сооружения

Планируемый к размещению газопровод высокого давления

#### Существующие инженерные сети и сооружения (не подлежащие переносу)

- Газопровод в.д.
- Кабель связи подземный

#### Границы зон с особыми условиями использования территории, подлежащие установлению в связи с размещением линейного объекта (газопровода низкого давления)

- охранный зона планируемого к размещению газопровода
- зона планируемого размещения линейного объекта

#### Территориальные зоны в границах населенных пунктов:

- территория малоэтажной индивидуальной жилой застройки с приусадебными участками

#### Примечания:

1. Линейные объекты, подлежащие переносу (переустройству), отсутствуют.
2. Образование новых элементов планировочной структуры проектом не предусмотрено
3. Объекты капитального строительства, входящие в состав планируемого к размещению линейного объекта, отсутствуют.
4. Документация по планировке территории разработана на основании Генерального плана Акатовского сельского поселения Гагаринского района Смоленской области, утвержденного Решением Гагаринской районной Думы №90 от 20.07.2016 г.
5. Система координат - МСК-67. Система высот - Балтийская.

Изм.	Кол. уч.	Лист	№ док.	Подп.	Дата	Документация по планировке территории линейного объекта "Газопровод межпоселковый до д.Пальки -дер. Воробьево Гагаринского района Смоленской области код стройки 67/1541-1"					
Разраб.	Сколышев		2020	Проверил	Реуэман		2020	Документация по планировке территории. Проект планировки территории	Стадия	Лист	Листов
									М02	3	4
Нач. отд.	Реуэман		2020	Норм. контр.	Наумова		2020	Схема использования территории в период подготовки проекта планировки территории	000 "МЦПК"		

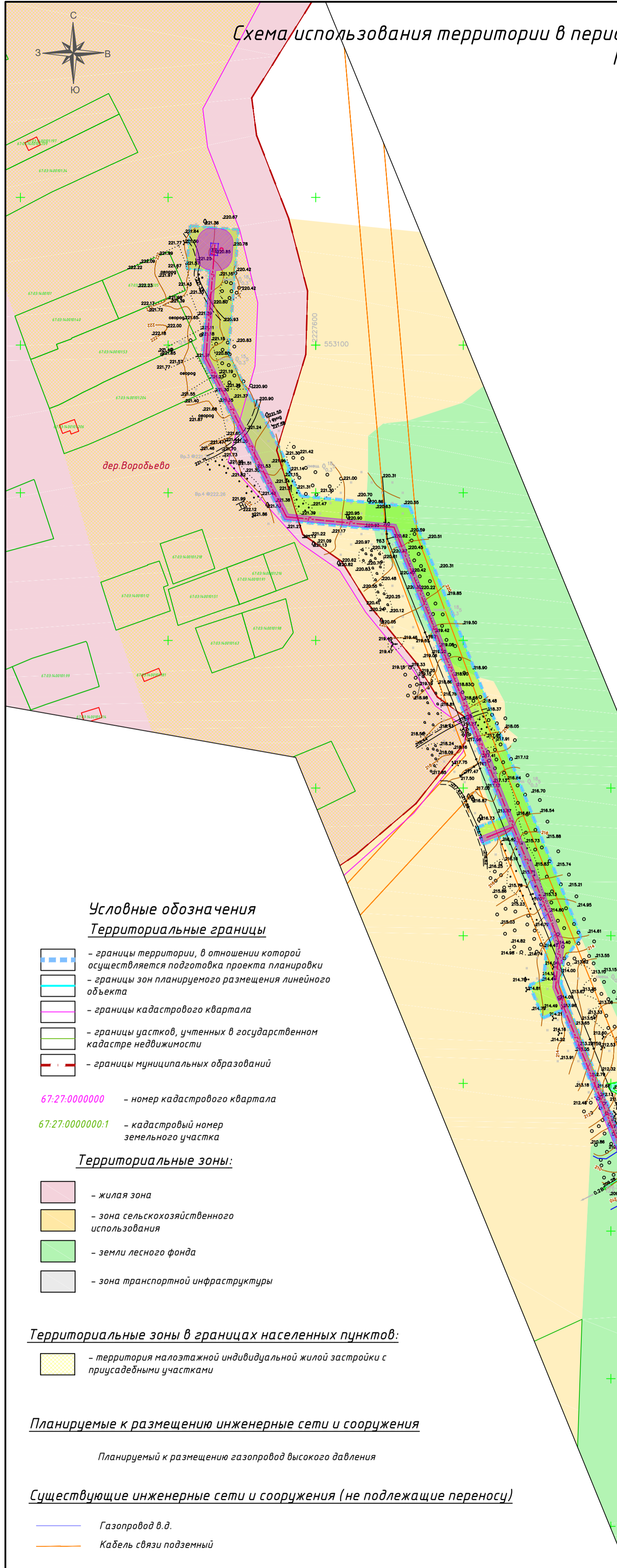


# Схема использования территории в период подготовки проекта планировки территории М 1:2000

Смоленская область, Гагаринский район,  
Акатовское сельское поселение

### Примечания:

1. Линейные объекты, подлежащие переносу (переустройству), отсутствуют.
2. Образование новых элементов планировочной структуры проектом не предусмотрено.
3. Объекты капитального строительства, входящие в состав планируемого к размещению линейного объекта, отсутствуют.
4. Документация по планировке территории разработана на основании Генерального плана Акатовского сельского поселения Гагаринского района Смоленской области, утвержденного Решением Гагаринской районной Думы №90 от 20.07.2016 г.
5. Система координат - МСК-67. Система высот - Балтийская.



### Условные обозначения

#### Территориальные границы

- границы территории, в отношении которой осуществляется подготовка проекта планировки
- границы зон планируемого размещения линейного объекта
- границы кадастрового квартала
- границы участков, учтенных в государственном кадастре недвижимости
- границы муниципальных образований

67:27:0000000 - номер кадастрового квартала

67:27:0000000:1 - кадастровый номер земельного участка

#### Территориальные зоны:

- жилая зона
- зона сельскохозяйственного использования
- земли лесного фонда
- зона транспортной инфраструктуры

#### Территориальные зоны в границах населенных пунктов:

- территория малоэтажной индивидуальной жилой застройки с приусадебными участками

#### Планируемые к размещению инженерные сети и сооружения

Планируемый к размещению газопровод высокого давления

#### Существующие инженерные сети и сооружения (не подлежащие переносу)

- Газопровод в.д.
- Кабель связи подземный

#### Границы зон с особыми условиями использования территории, подлежащие установлению в связи с размещением линейного объекта (газопровода низкого давления)

- охранный зона планируемого к размещению газопровода
- зона планируемого размещения линейного объекта

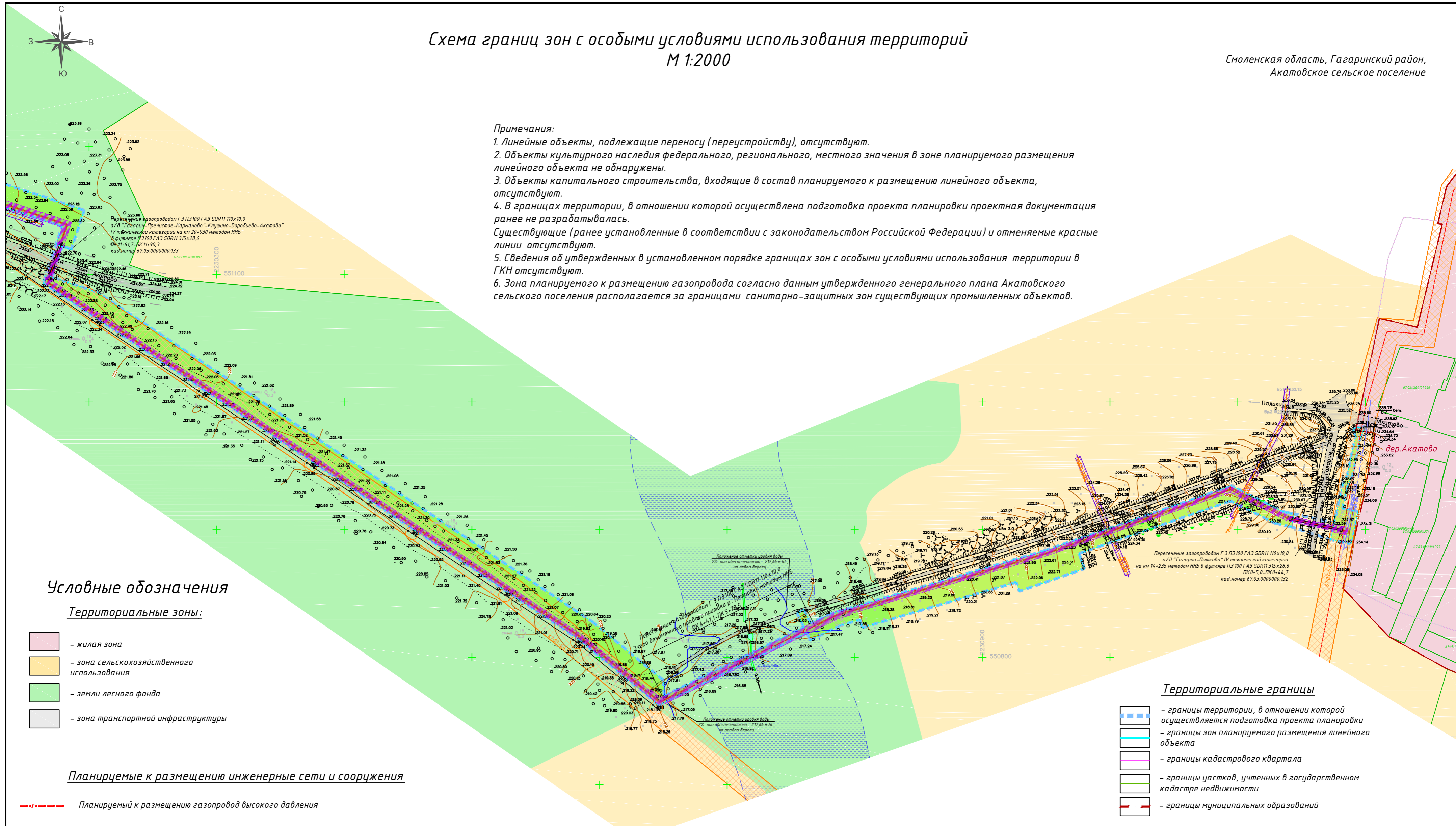
Изм.	Кол.уч.	Лист	№ док.	Подп.	Дата	Документация по планировке территории линейного объекта "Газопровод межпоселковый до д.Пальки -дер. Воробьево Гагаринского района Смоленской области код стройки 67/1541-1"			
Разраб.	Сколышев	Проверил	Реуэман		2020	Документация по планировке территории	Стадия	Лист	Листов
Нач.отд.	Реуэман	Норм.контр.	Наумова		2020	Схема использования территории в период подготовки проекта планировки территории	М02	4	4
							ООО "МЦПК"		

# Схема границ зон с особыми условиями использования территорий М 1:2000

Смоленская область, Гагаринский район,  
Акатовское сельское поселение

### Примечания:

1. Линейные объекты, подлежащие переносу (переустройству), отсутствуют.
  2. Объекты культурного наследия федерального, регионального, местного значения в зоне планируемого размещения линейного объекта не обнаружены.
  3. Объекты капитального строительства, входящие в состав планируемого к размещению линейного объекта, отсутствуют.
  4. В границах территории, в отношении которой осуществлена подготовка проекта планировки проектная документация ранее не разрабатывалась.
  5. Существующие (ранее установленные в соответствии с законодательством Российской Федерации) и отменяемые красные линии отсутствуют.
  6. Сведения об утвержденных в установленном порядке границах зон с особыми условиями использования территории в ГКН отсутствуют.
- Зона планируемого к размещению газопровода согласно данным утвержденного генерального плана Акатовского сельского поселения располагается за границами санитарно-защитных зон существующих промышленных объектов.



### Условные обозначения

#### Территориальные зоны:

- жилая зона
- зона сельскохозяйственного использования
- земли лесного фонда
- зона транспортной инфраструктуры

#### Планируемые к размещению инженерные сети и сооружения

- Планируемый к размещению газопровод высокого давления

#### Существующие инженерные сети и сооружения (не подлежащие переносу)

- Газопровод в.д.
- Кабель связи подземный

#### Границы зон с особыми условиями использования территории, подлежащие установлению в связи с размещением линейного объекта (газопровода низкого давления)

- охранный зона планируемого к размещению газопровода (подлежащая установлению в связи с размещением линейного объекта)
- зона планируемого размещения линейного объекта

#### Границы зон с особыми условиями использования территории

Утвержденные в установленном порядке

- охранная зона объектов электросетевого хозяйства

Устанавливаемые в соответствии с законодательством, нормативные

- охранный зона газопровода
- охранный зона сетей связи
- водоохранная зона

#### Территориальные границы

- границы территории, в отношении которой осуществляется подготовка проекта планировки
- границы зон планируемого размещения линейного объекта
- границы кадастрового квартала
- границы участков, учтенных в государственном кадастре недвижимости
- границы муниципальных образований

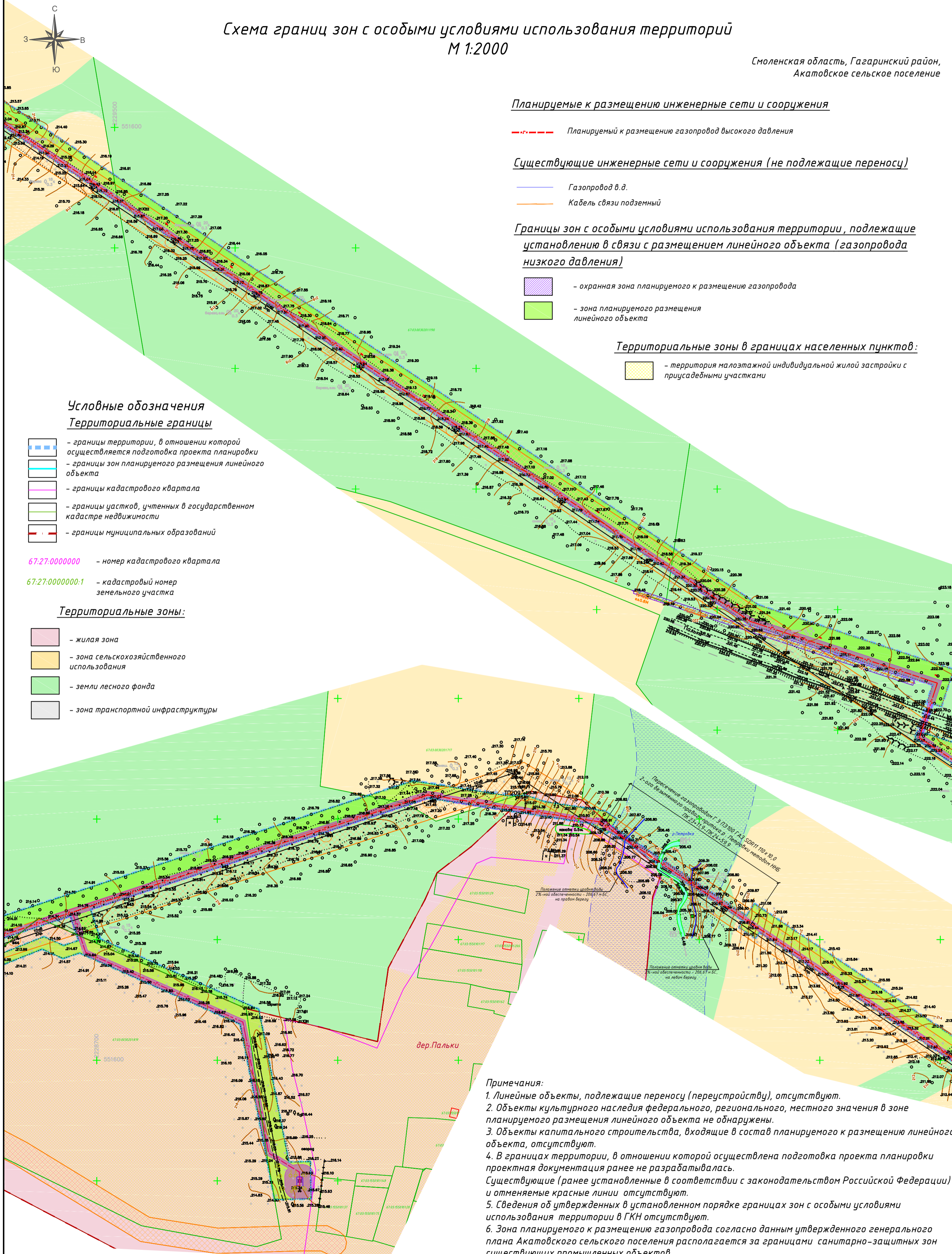
67:27:0000000 - номер кадастрового квартала

67:27:0000000:1 - кадастровый номер земельного участка

Изм.	Кол. уч.	Лист	№ док.	Подп.	Дата	Документация по планировке территории линейного объекта "Газопровод межпоселковый до д. Пальки - дер. Воробьево Гагаринского района Смоленской области код стройки 67/1541-1"			
Разраб.	Сколышев				2020	Документация по планировке территории. Материалы по обоснованию	Стадия	Лист	Листов
Проверил	Рейзман				2020		МОЗ	1	4
Нач. отд.	Рейзман				2020	Схема границ зон с особыми условиями использования территорий	ООО "МЦПК"		
Норм. контр.	Наумова				2020				

# Схема границ зон с особыми условиями использования территорий М 1:2000

Смоленская область, Гагаринский район,  
Акатовское сельское поселение



## Планируемые к размещению инженерные сети и сооружения

--- Планируемый к размещению газопровод высокого давления

## Существующие инженерные сети и сооружения (не подлежащие переносу)

— Газопровод в.д.  
— Кабель связи подземный

## Границы зон с особыми условиями использования территории, подлежащие установлению в связи с размещением линейного объекта (газопровода низкого давления)

■ - охранная зона планируемого к размещению газопровода  
■ - зона планируемого размещения линейного объекта

## Территориальные зоны в границах населенных пунктов:

■ - территория малоэтажной индивидуальной жилой застройки с приусадебными участками

## Условные обозначения

### Территориальные границы

- - границы территории, в отношении которой осуществляется подготовка проекта планировки
- - границы зон планируемого размещения линейного объекта
- - границы кадастрового квартала
- - границы участков, учтенных в государственном кадастре недвижимости
- - границы муниципальных образований

67.27.0000000 - номер кадастрового квартала

67.27.0000000.1 - кадастровый номер земельного участка

### Территориальные зоны:

- - жилая зона
- - зона сельскохозяйственного использования
- - земли лесного фонда
- - зона транспортной инфраструктуры

## Примечания:

1. Линейные объекты, подлежащие переносу (переустройству), отсутствуют.
2. Объекты культурного наследия федерального, регионального, местного значения в зоне планируемого размещения линейного объекта не обнаружены.
3. Объекты капитального строительства, входящие в состав планируемого к размещению линейного объекта, отсутствуют.
4. В границах территории, в отношении которой осуществлена подготовка проекта планировки проектная документация ранее не разрабатывалась. Существующие (ранее установленные в соответствии с законодательством Российской Федерации) и отменяемые красные линии отсутствуют.
5. Сведения об утвержденных в установленном порядке границах зон с особыми условиями использования территории в ГКН отсутствуют.
6. Зона планируемого к размещению газопровода согласно данным утвержденного генерального плана Акатовского сельского поселения располагается за границами санитарно-защитных зон существующих промышленных объектов.

## Границы зон с особыми условиями использования территории

Утвержденные в установленном порядке

■ - охранная зона объектов электросетевого хозяйства

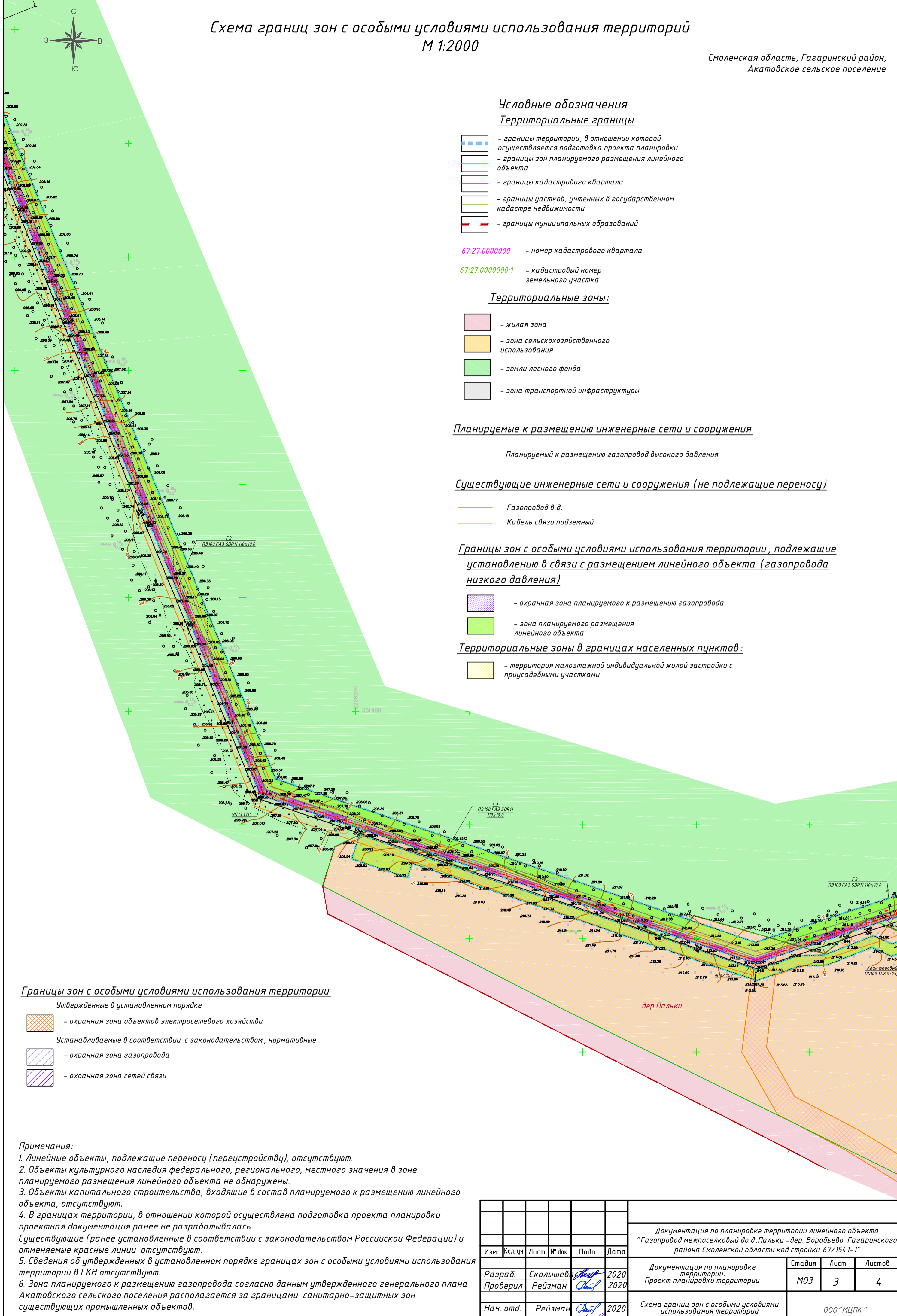
Устанавливаемые в соответствии с законодательством, нормативные

- - охранная зона газопровода
- - охранная зона сетей связи
- - водоохранная зона

Изм.	Кол. уч.	Лист	№ док.	Подп.	Дата	Документация по планировке территории линейного объекта "Газопровод межпоселковый до д. Пальки - дер. Воробьево Гагаринского района Смоленской области код стройки 67/1541-1"			
Разраб.	Сколышев	Акс	2020			Документация по планировке территории Проект планировки территории	Стадия	Лист	Листов
Проверил	Рейзман	Акс	2020				М03	2	4
Нач. отд.	Рейзман	Акс	2020			Схема границ зон с особыми условиями использования территорий	ООО "МЦПК"		
Норм. контр.	Наумова	Акс	2020						

# Схема границ зон с особыми условиями использования территорий М 1:2000

Смоленская область, Гагаринский район,  
Акатовское сельское поселение



## Условные обозначения Территориальные границы

- границы территории, в отношении которой осуществляется подготовка проекта планировки
- границы зон планируемого размещения линейного объекта
- границы кадастрового квартала
- границы участков, учтенных в государственном кадастре недвижимости
- границы муниципальных образований

67:27:0000000 - номер кадастрового квартала  
67:27:0000000.1 - кадастровый номер земельного участка

## Территориальные зоны:

- жилая зона
- зона сельскохозяйственного использования
- земли лесного фонда
- зона транспортной инфраструктуры

## Планируемые к размещению инженерные сети и сооружения

Планируемый к размещению газопровод высокого давления

## Существующие инженерные сети и сооружения (не подлежащие переносу)

- Газопровод в.д.
- Кабель связи подземный

## Границы зон с особыми условиями использования территории, подлежащие установлению в связи с размещением линейного объекта (газопровода низкого давления)

- охранная зона планируемого к размещению газопровода
- зона планируемого размещения линейного объекта

## Территориальные зоны в границах населенных пунктов:

- территория малоэтажной индивидуальной жилой застройки с приусадебными участками

## Границы зон с особыми условиями использования территории

Утвержденные в установленном порядке

- охранная зона объектов электросетевого хозяйства

Устанавливаемые в соответствии с законодательством, нормативные

- охранная зона газопровода
- охранная зона сетей связи

## Примечания:

1. Линейные объекты, подлежащие переносу (переустройству), отсутствуют.
2. Объекты культурного наследия федерального, регионального, местного значения в зоне планируемого размещения линейного объекта не обнаружены.
3. Объекты капитального строительства, входящие в состав планируемого к размещению линейного объекта, отсутствуют.
4. В границах территории, в отношении которой осуществлена подготовка проекта планировки проектная документация ранее не разрабатывалась. Существующие (ранее установленные в соответствии с законодательством Российской Федерации) и отменяемые красные линии отсутствуют.
5. Сведения об утвержденных в установленном порядке границах зон с особыми условиями использования территории в ГКН отсутствуют.
6. Зона планируемого к размещению газопровода согласно данным утвержденного генерального плана Акатовского сельского поселения располагается за границами санитарно-защитных зон существующих промышленных объектов.

Изм.	Кол. уч.	Лист	№ док.	Подп.	Дата	Документация по планировке территории линейного объекта "Газопровод межпоселковый до д. Пальки - дер. Воробьево Гагаринского района Смоленской области код стройки 67/1541-1"			
Разраб.	Сколышев	Алекс	2020			Документация по планировке территории. Проект планировки территории	Стадия	Лист	Листов
Проверил	Рейзман	Алекс	2020				М03	3	4
Нач. отд.	Рейзман	Алекс	2020			Схема границ зон с особыми условиями использования территорий	ООО "МЦПК"		
Норм. контр.	Наумова	Алекс	2020						

# Схема границ зон с особыми условиями использования территорий М 1:2000


Смоленская область, Гагаринский район,  
Акатовское сельское поселение

## Примечания:

1. Линейные объекты, подлежащие переносу (переустройству), отсутствуют.
2. Объекты культурного наследия федерального, регионального, местного значения в зоне планируемого размещения линейного объекта не обнаружены.
3. Объекты капитального строительства, входящие в состав планируемого к размещению линейного объекта, отсутствуют.
4. В границах территории, в отношении которой осуществлена подготовка проекта планировки проектная документация ранее не разрабатывалась. Существующие (ранее установленные в соответствии с законодательством Российской Федерации) и отменяемые красные линии отсутствуют.
5. Сведения об утвержденных в установленном порядке границах зон с особыми условиями использования территории в ГКН отсутствуют.
6. Зона планируемого к размещению газопровода согласно данным утвержденного генерального плана Акатовского сельского поселения располагается за границами санитарно-защитных зон существующих промышленных объектов.

## Границы зон с особыми условиями использования территории


Утвержденные в установленном порядке

 – охранный зона объектов электросетевого хозяйства

Устанавливаемые в соответствии с законодательством, нормативные






 – охранный зона газопровода

 – охранный зона сетей связи

 – водоохранная зона

## Условные обозначения





### Территориальные границы

-  – границы территории, в отношении которой осуществляется подготовка проекта планировки
-  – границы зон планируемого размещения линейного объекта
-  – границы кадастрового квартала
-  – границы участков, учтенных в государственном кадастре недвижимости
-  – границы муниципальных образований


67.27.0000000 – номер кадастрового квартала

67.27.0000000.1 – кадастровый номер земельного участка

### Территориальные зоны:

-  – жилая зона
-  – зона сельскохозяйственного использования
-  – земли лесного фонда
-  – зона транспортной инфраструктуры



### Территориальные зоны в границах населенных пунктов:

-  – территория малоэтажной индивидуальной жилой застройки с приусадебными участками



### Планируемые к размещению инженерные сети и сооружения

Планируемый к размещению газопровод высокого давления

### Существующие инженерные сети и сооружения (не подлежащие переносу)

-  Газопровод в.д.
-  Кабель связи подземный

### Границы зон с особыми условиями использования территории, подлежащие установлению в связи с размещением линейного объекта (газопровода низкого давления)

-  – охранный зона планируемого к размещению газопровода
-  – зона планируемого размещения линейного объекта






Изм.	Кол. уч.	Лист	№ док.	Подп.	Дата	Документация по планировке территории линейного объекта "Газопровод межпоселковый до д. Пальки – дер. Воробьево Гагаринского района Смоленской области код стройки 67/1541-1"			
Разраб.	Сколышев	Алекс	2020			Документация по планировке территории	Стадия	Лист	Листов
Проверил	Реуцман	Алекс	2020			Проект планировки территории	МОЗ	4	4
Нач. отд.	Реуцман	Алекс	2020			Схема границ зон с особыми условиями использования территорий	ООО "МЦПК"		
Норм. контр.	Наумова	Алекс	2020						

# Схема конструктивных и планировочных решений М 1:2000





Смоленская область, Гагаринский район,  
Акатовское сельское поселение

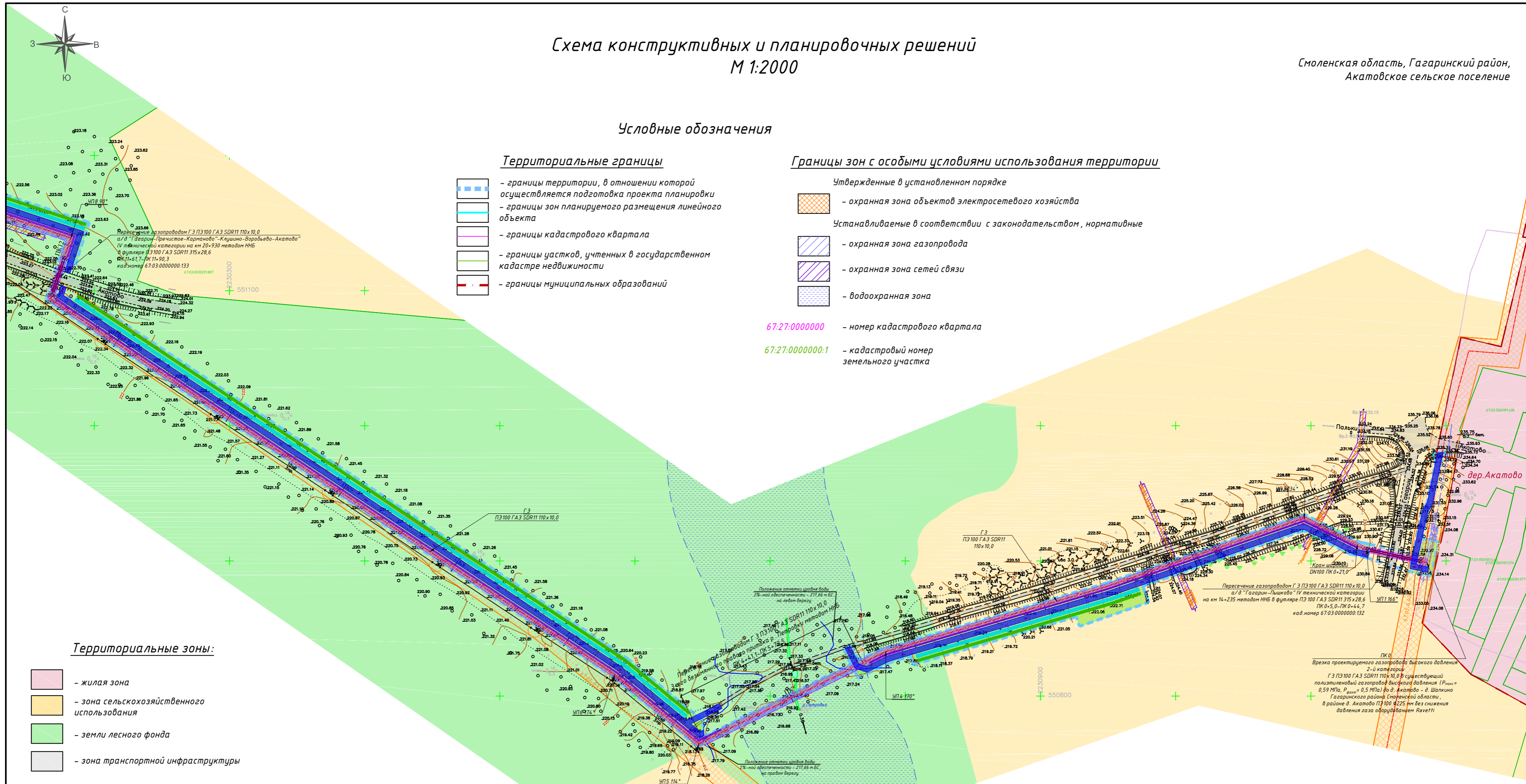
## Условные обозначения

### Территориальные границы





-  - границы территории, в отношении которой осуществляется подготовка проекта планировки
-  - границы зон планируемого размещения линейного объекта
-  - границы кадастрового квартала
-  - границы участков, учтенных в государственном кадастре недвижимости
-  - границы муниципальных образований

### Границы зон с особыми условиями использования территории

- Утвержденные в установленном порядке**
-  - охранная зона объектов электросетевого хозяйства
- Устанавливаемые в соответствии с законодательством, нормативные**
-  - охранная зона газопровода
-  - охранная зона сетей связи
-  - водоохранная зона
- 67:27:0000000 - номер кадастрового квартала
- 67:27:0000000:1 - кадастровый номер земельного участка





### Территориальные зоны:

-  - жилая зона
-  - зона сельскохозяйственного использования
-  - земли лесного фонда
-  - зона транспортной инфраструктуры



### Планируемые к размещению инженерные сети и сооружения








-  - Планируемый к размещению газопровод высокого давления

### Существующие инженерные сети и сооружения (не подлежащие переносу)

-  Газопровод в.д.
-  Кабель связи подземный

### Границы зон с особыми условиями использования территории, подлежащие установлению в связи с размещением линейного объекта (газопровода низкого давления)

-  - охранная зона планируемого к размещению газопровода
-  - зона планируемого размещения линейного объекта

-  - зона производственных работ с временным ограждением по ГОСТ 23407-78
-  - траншеи и котлованы
-  - временный отвал ПРС
-  - временный отвал минерального грунта
-  - монтажная площадка
-  - технологическая дорога
-  - направление движения транспорта

### Примечания:

1. Категории земель в границах территории проекта планировки - земли населенных пунктов, земли лесного фонда, земли сельскохозяйственного назначения.
2. Линейные объекты, подлежащие переносу (переустройству), отсутствуют.
3. Объекты капитального строительства, входящие в состав планируемого к размещению линейного объекта, отсутствуют.
4. В границах территории, в отношении которой осуществлена подготовка проекта планировки проектная документация ранее не разрабатывалась. Существующие (ранее установленные в соответствии с законодательством Российской Федерации) и отменяемые красные линии отсутствуют.

Изм.	Кол. уч.	Лист	№ док.	Подп.	Дата	Документация по планировке территории линейного объекта "Газопровод межпоселковый до д. Пальки - дер. Воробьево Гагаринского района Смоленской области код строки 67/1541-1"			
Разраб.	Сколышева				2020	Документация по планировке территории.	Стадия	Лист	Листов
Проверил	Рейзман				2020		МО4	1	4
Нач. отд.	Рейзман				2020	Схема конструктивных и планировочных решений	ООО "МЦПК"		
Норм. контр.	Наумова				2020				

# Схема конструктивных и планировочных решений М 1:2000

Смоленская область, Гагаринский район,  
Акатовское сельское поселение

## Существующие инженерные сети и сооружения (не подлежащие переносу)

- Газопровод в.д.
- Кабель связи подземный

## Границы зон с особыми условиями использования территории, подлежащие установлению в связи с размещением линейного объекта (газопровода низкого давления)

- охранная зона планируемого к размещению газопровода
- зона планируемого размещения линейного объекта

## Территориальные зоны в границах населенных пунктов:

- территория малоэтажной индивидуальной жилой застройки с приусадебными участками

- зона производственных работ с временным ограждением по ГОСТ 23407-78
- траншеи и котлованы
- временный отвал ПРС
- временный отвал минерального грунта
- монтажная площадка
- технологическая дорога
- направление движения транспорта

## Условные обозначения

### Территориальные границы

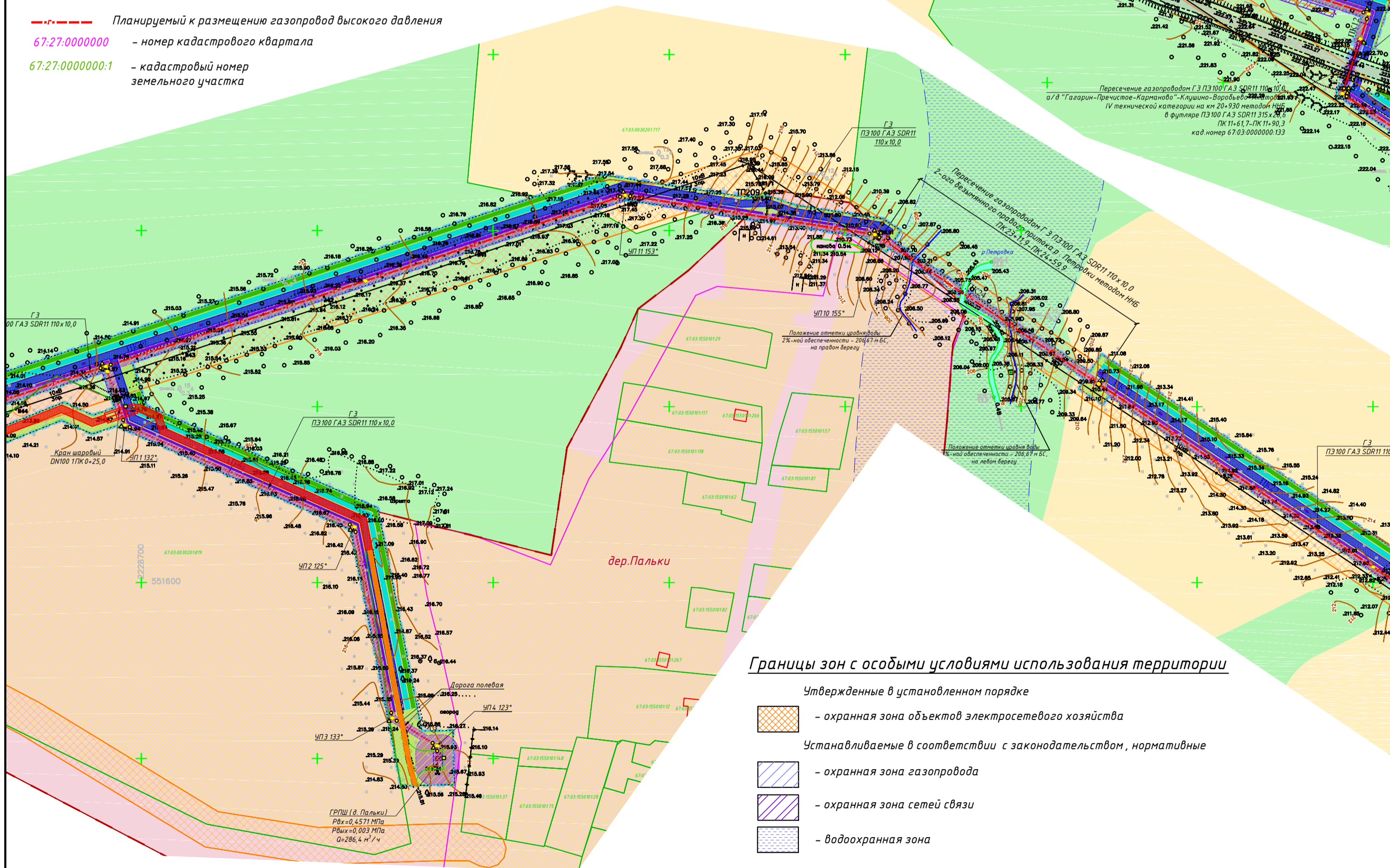
- границы территории, в отношении которой осуществляется подготовка проекта планировки
- границы зон планируемого размещения линейного объекта
- границы кадастрового квартала
- границы участков, учтенных в государственном кадастре недвижимости
- границы муниципальных образований

### Территориальные зоны:

- жилая зона
- зона сельскохозяйственного использования
- земли лесного фонда
- зона транспортной инфраструктуры

## Планируемые к размещению инженерные сети и сооружения

- Планируемый к размещению газопровод высокого давления
- 67.27.0000000 - номер кадастрового квартала
- 67.27.0000000.1 - кадастровый номер земельного участка



## Границы зон с особыми условиями использования территории

- Утвержденные в установленном порядке
  - охранная зона объектов электросетевого хозяйства
- Устанавливаемые в соответствии с законодательством, нормативные
  - охранная зона газопровода
  - охранная зона сетей связи
  - водоохранная зона

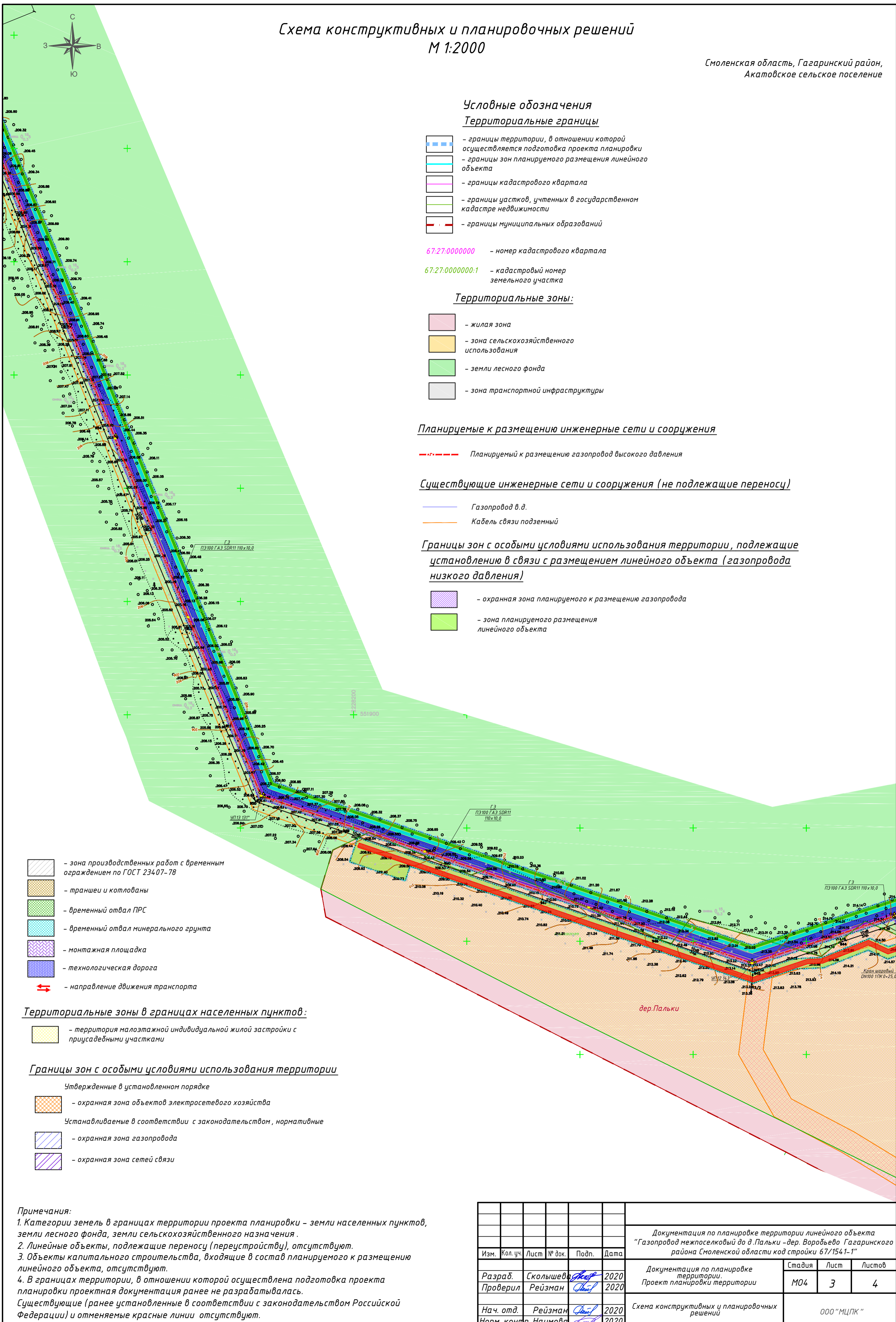
## Примечания:

- Категории земель в границах территории проекта планировки - земли населенных пунктов, земли лесного фонда, земли сельскохозяйственного назначения.
  - Линейные объекты, подлежащие переносу (переустройству), отсутствуют.
  - Объекты капитального строительства, входящие в состав планируемого к размещению линейного объекта, отсутствуют.
  - В границах территории, в отношении которой осуществлена подготовка проекта планировки проектная документация ранее не разрабатывалась.
- Существующие (ранее установленные в соответствии с законодательством Российской Федерации) и отменяемые красные линии отсутствуют.

					Документация по планировке территории линейного объекта "Газопровод межселковый до д. Пальки - дер. Воробьево Гагаринского района Смоленской области код стройки 67/1541-1"				
Изм.	Кол. уч.	Лист	№ док.	Подп.	Дата	Стадия	Лист	Листов	
Разраб.	Сколышев				2020	Документация по планировке территории Проект планировки территории	М04	2	4
Проверил	Реузмэн				2020				
Нач. отд.	Реузмэн				2020	Схема конструктивных и планировочных решений	ООО "МЦПК"		
Норм. контр.	Наумова				2020				

# Схема конструктивных и планировочных решений М 1:2000

Смоленская область, Гагаринский район,  
Акатовское сельское поселение



## Условные обозначения

### Территориальные границы

- границы территории, в отношении которой осуществляется подготовка проекта планировки
- границы зон планируемого размещения линейного объекта
- границы кадастрового квартала
- границы участков, учтенных в государственном кадастре недвижимости
- границы муниципальных образований

67.27.0000000 - номер кадастрового квартала

67.27.0000000.1 - кадастровый номер земельного участка

### Территориальные зоны:

- жилая зона
- зона сельскохозяйственного использования
- земли лесного фонда
- зона транспортной инфраструктуры

### Планируемые к размещению инженерные сети и сооружения

- Планируемый к размещению газопровод высокого давления

### Существующие инженерные сети и сооружения (не подлежащие переносу)

- Газопровод в.д.
- Кабель связи подземный

### Границы зон с особыми условиями использования территории, подлежащие установлению в связи с размещением линейного объекта (газопровода низкого давления)

- охранная зона планируемого к размещению газопровода
- зона планируемого размещения линейного объекта

- зона производственных работ с временным ограждением по ГОСТ 23407-78
- траншеи и котлованы
- временный отвал ПРС
- временный отвал минерального грунта
- монтажная площадка
- технологическая дорога
- направление движения транспорта

### Территориальные зоны в границах населенных пунктов:

- территория малоэтажной индивидуальной жилой застройки с приусадебными участками

### Границы зон с особыми условиями использования территории

Утвержденные в установленном порядке

- охранная зона объектов электросетевого хозяйства
- Устанавливаемые в соответствии с законодательством, нормативные
- охранная зона газопровода
- охранная зона сетей связи

### Примечания:

1. Категории земель в границах территории проекта планировки - земли населенных пунктов, земли лесного фонда, земли сельскохозяйственного назначения.
  2. Линейные объекты, подлежащие переносу (переустройству), отсутствуют.
  3. Объекты капитального строительства, входящие в состав планируемого к размещению линейного объекта, отсутствуют.
  4. В границах территории, в отношении которой осуществлена подготовка проекта планировки проектная документация ранее не разрабатывалась.
- Существующие (ранее установленные в соответствии с законодательством Российской Федерации) и отменяемые красные линии отсутствуют.

Изм.	Кол. уч.	Лист	№ док.	Подп.	Дата	Документация по планировке территории линейного объекта "Газопровод межпоселковый до д. Пальки - дер. Воробьево Гагаринского района Смоленской области код стройки 67/1541-1"			
Разраб.	Сколышев		2020	Документация по планировке территории			Стадия	Лист	Листов
Проверил	Реуэман		2020	Проект планировки территории			М04	3	4
Нач. отд.	Реуэман		2020	Схема конструктивных и планировочных решений			ООО "МЦПК"		
Норм. контр.	Наумова		2020						



# Схема конструктивных и планировочных решений М 1:2000

Смоленская область, Гагаринский район,  
Акатовское сельское поселение

## Примечания:

1. Линейные объекты, подлежащие переносу (переустройству), отсутствуют.
  2. Объекты культурного наследия федерального, регионального, местного значения в зоне планируемого размещения линейного объекта не обнаружены.
  3. Объекты капитального строительства, входящие в состав планируемого к размещению линейного объекта, отсутствуют.
  4. В границах территории, в отношении которой осуществлена подготовка проекта планировки проектная документация ранее не разрабатывалась.
  5. Существующие (ранее установленные в соответствии с законодательством Российской Федерации) и отменяемые красные линии отсутствуют.
  6. Сведения об утвержденных в установленном порядке границах зон с особыми условиями использования территории в ГКН отсутствуют.
- Зона планируемого к размещению газопровода согласно данным утвержденного генерального плана Акатовского сельского поселения располагается за границами санитарно-защитных зон существующих промышленных объектов.

## Границы зон с особыми условиями использования территории

Утвержденные в установленном порядке

- охранный зона объектов электросетевого хозяйства

Устанавливаемые в соответствии с законодательством, нормативные

- охранный зона газопровода

- охранный зона сетей связи

- водоохранная зона

- зона производственных работ с временным ограждением по ГОСТ 23407-78

- траншеи и котлованы

- временный отвал ПРС

- временный отвал минерального грунта

- монтажная площадка

- технологическая дорога

- направление движения транспорта

## Условные обозначения

### Территориальные границы

- границы территории, в отношении которой осуществляется подготовка проекта планировки
- границы зон планируемого размещения линейного объекта
- границы кадастрового квартала
- границы участков, учтенных в государственном кадастре недвижимости
- границы муниципальных образований

67.27.0000000 - номер кадастрового квартала

67.27.0000000.1 - кадастровый номер земельного участка

### Территориальные зоны:

- жилая зона
- зона сельскохозяйственного использования
- земли лесного фонда
- зона транспортной инфраструктуры

### Территориальные зоны в границах населенных пунктов:

- территория малоэтажной индивидуальной жилой застройки с приусадебными участками

### Планируемые к размещению инженерные сети и сооружения

- Планируемый к размещению газопровод высокого давления

### Существующие инженерные сети и сооружения (не подлежащие переносу)

- Газопровод в.д.
- Кабель связи подземный

### Границы зон с особыми условиями использования территории, подлежащие установлению в связи с размещением линейного объекта (газопровода низкого давления)

- охранный зона планируемого к размещению газопровода
- зона планируемого размещения линейного объекта

Изм.	Кол. уч.	Лист	№ док.	Подп.	Дата	Документация по планировке территории линейного объекта "Газопровод межпоселковый до д. Пальки - дер. Воробьево Гагаринского района Смоленской области код стройки 67/1541-1"			
Разраб.	Сколышев		2020	Документация по планировке территории.			Стадия	Лист	Листов
Проверил	Реуэман		2020	Проект планировки территории			МО4	4	4
Нач. отд.	Реуэман		2020	Схема конструктивных и планировочных решений			ООО "МЦПК"		
Норм. контр.	Наумова		2020						

## Раздел 4. Материалы по обоснованию проекта планировки территории. Пояснительная записка

### ДОКУМЕНТАЦИЯ ПО ПЛАНИРОВКЕ ТЕРРИТОРИИ

«Газопровод межпоселковый до д. Пальки – дер. Воробьево Гагаринского района Смоленской области код стройки 67/1541»

Содержание раздела 4		стр.
1	Общие положения	
2	Описание природно-климатических условий территории, в отношении которой разрабатывается проект планировки территории	
3	Обоснование определения границ зоны планируемого размещения линейного объекта	
4	Обоснование определения границ зон планируемого размещения линейных объектов, подлежащих переносу (переустройству) из зон планируемого размещения линейных объектов	
5	Обоснование определения предельных параметров застройки территории в границах зон планируемого размещения объектов капитального строительства, входящих в состав линейных объектов	
6	Ведомость пересечений границ зон планируемого размещения линейного объекта с сохраняемыми объектами капитального строительства (здание, строение, сооружение, объект, строительство которого не завершено), существующими и строящимися на момент подготовки проекта планировки территории	
7	Ведомость пересечений границ зон планируемого размещения линейного объекта с объектами капитального строительства, строительство которых запланировано в соответствии с ранее утвержденной документацией по планировке территории планируемого размещения линейного объекта	
8	Ведомость пересечений границ зон планируемого размещения линейного объекта с водными объектами (в том числе с водотоками, водоемами, болотами и т.д.)	
9	Сведения об установленных границах территорий объектов культурного наследия, границах зон охраны объектов культурного наследия	


Взам. инв. №

Подпись и дата

Инв. № подл.

ППТ-МО-ПЗ

Изм.	Кол.	Лист	№ док	Подпись	Дата				
		Разработал	Сколышева		08.20	Содержание	Стадия	Лист	Листов
		Проверил	Рейзман		08.20		ДПТ	1	2
							ООО «МЦПК»		

10	Сведения об установленных границах охранных зон, санитарно-защитных зон, водоохранных зон и других зон с особым режимом использования	
11	Сведения о проведенных инженерных изысканиях	
	<b>Приложения</b>	
1	Задание на разработку и утверждение проекта планировки, проекта межевания территории	
2	Приложение А Технические требования	
3	Постановление Администрации муниципального образования «Гагаринский район» Смоленской области от 28.06.2020 №826 «О подготовке проекта планировки и проекта межевания»	
4	Технические условия	

Инв. № подл.	Подпись и дата	Взам. инв. №

Изм.	Кол.	Лист	№ док	Подпись	Дата

## 2. Описание природно-климатических условий территории, в отношении которой разрабатывается проект планировки территории

### 2.1 Описание рельефа местности

Территория района располагается в пределах Смоленско-Московской возвышенности, характеризуется сложной геологической историей, строением территории, что нашло отражение в рельефе. Поверхность района пологоволнистая, местами увалистая с отдельными всхолмлениями. Абсолютные отметки 180-210 м над уровнем моря. Около 90% территории района лежит выше 200 м над уровнем моря.

В целом рельеф представляет собой пониженные аллювиально-зандровые равнины, служившие ложбинами стока талых вод днепровского ледника. Равнинный рельеф местности нарушается краевыми образованиями днепровского ледника, в том числе Рославльской моренной грядой. Поверхность возвышенных мест имеет отдельные всхолмления, расчленена балками и оврагами.

Большую роль в формировании рельефа сыграло валдайское оледенение, с которым связано образование толщи лессовидных отложений. С отступлением валдайского ледника связано образование аллювиально-зандровых равнин и террас.

Район реконструкции не подвержен к подтоплению. В период сезонных осадков возможно формирование потоков дождевой и талой воды.

Инв. № подл.	Подпись и дата	Взам. инв. №					Лист
			ППТ-МО-ПЗ				
Изм.	Кол.	Лист	№ док	Подпись	Дата		

## 2.2 Климатические условия района работ

По схематической карте климатического районирования для строительства территории России Акатовское сельское поселение относится к району – II, подрайону – IIВ.

Климат района определяется как умеренно-континентальный с умеренно теплым летом, довольно холодной зимой и неустойчивым режимом погоды. Климат формируется в условиях малого количества солнечной радиации зимой, под воздействием северных морей и интенсивного западного переноса.

Ход температуры воздуха зависит от свойств воздушных масс, которые господствуют в то или иное время над территорией района.

Влажный морской воздух из Атлантики делает теплой погоду зимой и прохладной летом.

Основу климата определяет поступление солнечной радиации в течение года. Также существенные коррективы вносят циркуляционные процессы, особенно сильное влияние на климат сельского поселения оказывает циклоническая деятельность. Как зимой, так и летом для циклонов характерна неустойчивая погода. Она зависит от того, какая часть циклонов располагается над районом. Если зимний циклон приходит своей южной частью, то наступает потепление, если северной – устанавливается морозная погода.

Атмосферные потоки определяют направление ветров над территорией района. Поскольку преобладает западный перенос воздуха, то господствуют ветры юго-западной составляющей. Однако имеются сезонные различия. Зимой преобладают ветры южной четверти, сравнительно часто наблюдаются юго-восточные ветры. В теплую часть года увеличивается повторяемость ветров северной четверти.

Среднегодовая температура воздуха  $+4,0^{\circ}\text{C}$  –  $+4,5^{\circ}\text{C}$ , средняя многолетняя зимы –  $-8,3^{\circ}\text{C}$ , средняя многолетняя лета  $+15,8^{\circ}\text{C}$ .

Самый теплый месяц – июль, максимальная средняя июльская температура  $+21^{\circ}\text{C}$ . Самый холодный месяц – январь, средняя температура января  $-9,8^{\circ}\text{C}$ . Абсолютная годовая максимальная температура воздуха  $+36^{\circ}\text{C}$ , минимальная  $-43^{\circ}\text{C}$ .

Гидротермический коэффициент – 1,6-1,7.

Продолжительность периода с устойчивым снежным покровом составляет 125 дней, сход снега во второй декаде апреля. Высота снежного покрова 30 см. Средняя годовая сумма осадков равна 198 мм.

Ветры преобладают западных румбов: зимой юго-западные, летом – западные и северо-западные.

Скорость ветра в среднем 4,5 – 5 м/с.

Число дней в году с температурой выше  $+10^{\circ}$  составляет 142. Количество ясных дней от 42 до 52 (58).

Период с положительной среднесуточной температурой воздуха – 220-240 дней.

Средняя продолжительность безморозного периода 135-145 дней.

Первые заморозки осенью – после 25 октября.

Первый снег выпадает в конце октября – начале ноября.

Наибольшая глубина промерзания почвы – 93 см.

Среднегодовая относительная влажность воздуха – 75-77%.

Взам. инв. №
Подпись и дата
Инв. № подл.

Изм.	Кол.	Лист	№ док	Подпись	Дата	<b>ППТ-МО-ПЗ</b>

Лист
3

Устойчивый снежный покров устанавливается в среднем в начале декабря. Высота снежного покрова в начале зимы обычно 7 – 10 см, максимум достигается в конце февраля начале марта – 25-31 см на открытых участках и 50-65 см на защищенных. Продолжительность установленного снежного покрова в среднем 125-135 дней.

Относительная влажность наибольшая в декабре 75-77%, а наименьшая – в мае 67-71%. Число влажных дней 130-150.

Среднегодовая облачность 6,7-7,0 баллов.

Климатические условия особых планировочных ограничений не вызывают. Однако при планировании следует учитывать неблагоприятные условия: заморозки, зимние оттепели, возврат холодов весной и продолжительные дожди летом.

### 2.3 Инженерно-геологические условия района работ

В геоморфологическом отношении район проектирования межпоселкового газопровода расположен в пределах Смоленско-Московской возвышенности (Средне-Русскую возвышенность).

В геологическом строении поселения принимают участие известняки и доломиты девонского и каменноугольного периода, общей мощностью до 400 м.

Современные отложения представлены аллювиальными песками, супесями, суглинками, общей мощностью до 20 м, и болотными образованиями – торфом.

Большая часть территории по своим орографическим условиям благоприятна для строительства. Неблагоприятные для застройки территории: поймы, овраги, болота. При их использовании необходимо проведение инженерных мероприятий. Выровненные слабопересеченные формы рельефа предпочтительней использовать под сельское хозяйство.

Нормативная глубина сезонного промерзания грунтов рассчитана по формуле  $d_{fn} = d_{0\sqrt{M_t}}$  с учетом данных СП 131.13330.2012 «Строительная климатология» и составляет:

- для суглинков -1,32 м;
- для песков мелких, пылеватых и супесей - 1,60 м.
- для песков средней крупности - 1,72 м.

В пределах участка реконструкции к специфическим грунтам относятся почвенно-растительный слой и слабопучинистые грунты. Специфические особенности почвенно-растительного слоя заключаются в значительной неоднородности их по составу, неравномерной плотности и сжимаемости, возможности самоуплотнения от собственного веса грунтов, особенно при увлажнении, разложении органических остатков.

В соответствии со СНиП II-7-81\* и ОРС-97 территория района по степени сейсмической опасности, принятой по ближайшему нормируемому пункту г. Гагарин по карте С – (1%) 6 баллов (в баллах MSK-67).

Инв. № подл.
Подпись и дата
Взам. инв. №

Изм.	Кол.	Лист	№ док	Подпись	Дата	<b>ППТ-МО-ПЗ</b>	Лист
							4

### 3. Обоснование определения границ зоны планируемого размещения линейного объекта

Зона планируемого размещения объекта «Газопровод межпоселковый до д. Пальки – дер. Воробьево Гагаринского района Смоленской области код стройки 67/1541-1» располагается в границах Акатовского сельского поселений Гагаринского района Смоленской области.

Выбор маршрута прохождения газопровода был произведен по наиболее короткой протяженности трассы и с учетом технических условий. Проектом планировки предусмотрен максимальный учет сложившейся застройки и существующих инженерных сетей. Из строений и сооружений на участке работ расположены: линии электропередачи, Газопровод межпоселковый до д.Акатово-д.Шапкино Гагаринского района Смоленской области.

Границы зон размещения планируемого линейного объекта устанавливаются по границе полосы отвода.

Зона планируемого размещения «Газопровод межпоселковый до д. Пальки – дер. Воробьево Гагаринского района Смоленской области код стройки 67/1541-1» не пересекает особо охраняемые территории, природоохранные зоны, территории исторических памятников и другие особые зоны.

После завершения строительства газопровода земли, предоставленные во временное пользование, приводятся в состояние, в котором они находились до начала строительства.

### 4. Обоснование определения границ зон планируемого размещения линейных объектов, подлежащих переносу (переустройству) из зон планируемого размещения линейных объектов

Объекты, подлежащие переносу (переустройству) из зоны планируемого размещения линейного объекта отсутствуют.

### 5. Обоснование определения предельных параметров застройки территории в границах зон планируемого размещения объектов капитального строительства, входящих в состав линейных объектов

Планируемый к размещению газопровод не содержит в своем составе объектов капитального строительства. Предельные параметры застройки данной документацией по планировке территории не устанавливаются.

Инв. № подл.	Подпись и дата	Взам. инв. №							Лист
Изм.	Кол.	Лист	№ док	Подпись	Дата	ППТ-МО-ПЗ			5

**6. Ведомость пересечений границ зон планируемого размещения линейного объекта с сохраняемыми объектами капитального строительства (здание, строение, сооружение, объект, строительство которого не завершено), существующими и строящимися на момент подготовки проекта планировки территории**

1.

Расстояние от точки подключения, м	Наименование существующего ОКС	Угол пересечения, град.	Примечания
	«Газопровод межпоселковый до д.Акатово-д.Шапкино Гагаринского района Смоленской области»	90	Пересечения при строительстве линейного объекта должны быть согласованы с собственниками объектов пересечений. Все мероприятия по пресечениям разработать при рабочем проектировании линейного объекта, мероприятия должны быть выполнены с соблюдением требований СП 62.13330.2011. Все пересечения должны быть выполнены в соответствии с полученными техническими условиями, а также согласованы с собственниками пересекаемых сооружений и коммуникаций до начала строительства
км 14+235 ПК0+5,0- ПК0+44,7	а/д «Гагарин-Пышково» IV технической категории	90	
км 20+930 ПК11+61,7- ПК11+90,3	а/д "Гагарин-Пречистое-Карманово"-Клушино-Воробьево-Акатово" IV технической категории	90	
-	Линия электропередач	-	

**7. Ведомость пересечений границ зон планируемого размещения линейного объекта с объектами капитального строительства, строительство которых запланировано в соответствии с ранее утвержденной документацией по планировке территории**

Объекты, строительство которых запланировано в соответствии с ранее утвержденной документацией по планировке территории отсутствуют.

Инв. № подл.	Подпись и дата	Взам. инв. №							Лист
			<b>ППТ-МО-ПЗ</b>						
Изм.	Кол.	Лист	№ док	Подпись	Дата				



**8. Ведомость пересечений границ зон планируемого размещения линейного объекта с водными объектами (в том числе с водотоками, водоемами, болотами и т.д.)**

Зона планируемого размещения Объекта пересекает реку Петровка в трех местах, координаты пересечений представлены в таблице.

*Ведомость пересечений границ зон планируемого размещения линейного объекта с водными объектами*

КООРДИНАТЫ		Меры линий, м	Дир.углы
X	Y		
550803.71	2230719.59	5.00	153° 48' 1"
550799.22	2230721.80	4.20	243° 48' 1"
550797.37	2230718.03	5.00	333° 48' 1"
550801.86	2230715.82	4.20	63° 48' 1"
551765.17	2229171.14	5.00	213° 42' 31"
551761.01	2229168.36	5.63	303° 42' 31"
551764.14	2229163.68	5.00	33° 42' 31"
551768.29	2229166.45	5.63	123° 42' 31"
552538.53	2227816.90	5.00	248° 2' 6"
552536.66	2227812.27	3.06	338° 2' 6"
552539.49	2227811.12	5.00	68° 2' 6"
552541.36	2227815.76	3.06	158° 2' 6"

**9. Сведения об установленных границах территорий объектов культурного наследия, границах зон охраны объектов культурного наследия**

В соответствии со Схемой территориального планирования муниципального образования "Гагаринский район" Смоленской области, утвержденной утвержденная Решением Гагаринской районной Думы N 59 от 28.05.2010 объекты культурного наследия, включенные в единый государственный реестр объектов культурного наследия (памятников истории и культуры) народов Российской Федерации, выявленные объекты культурного наследия, а также объекты, обладающие признаками объекта культурного наследия, в границах проектирования отсутствуют.

Инв. № подл. Подпись и дата. Взам. инв. №

Изм.	Кол.	Лист	№ док	Подпись	Дата

**ППТ-МО-ПЗ**

## 10. Сведения об установленных границах охранных зон, санитарно-защитных зон, водоохранных зон и других зон с особым режимом использования

В зону планируемого размещения Объекта попадают следующие зоны с особыми условиями использования территории:

1. 67:03-6.478 - Охранная зона линии электропередачи
2. 67:03-6.426- Охранная зона линии электропередачи
3. Водоохранная зона реки Петровка

Размер охранной зоны (охранная зона вдоль ВЛ устанавливается в виде воздушного пространства над землей, ограниченного параллельными вертикальными плоскостями, отстоящими по обе стороны линии на расстоянии от крайних проводов по горизонтали), устанавливаемой после ввода Объекта электросетевого хозяйства в эксплуатацию принят в соответствии с Постановлением Правительства Российской Федерации №160 от 24.02.2009 г. «О порядке установления охранных зон объектов электросетевого хозяйства и особых условий использования земельных участков, расположенных в границах таких зон» и составляет:

- ВЛ-10 кВ – **10 м** от крайнего провода в каждую сторону.

ВЛ является источниками электрического и магнитного полей. В соответствии с СанПиНом 2.2.1/2.1.1.1200-03 «Санитарно-защитные зоны и санитарная классификация предприятий, сооружений и иных объектов» нормирование электромагнитных полей производится от напряжения 330 кВ. Защита от воздействия электрического поля осуществляется применением типовых конструкций, соблюдением электрических габаритов, предписанных Правилами устройства электроустановок (ПУЭ).

За пределами территорий городов и других населенных пунктов ширина водоохранной зоны рек, ручьев, каналов, озер, водохранилищ и ширина их прибрежной защитной полосы устанавливаются от местоположения соответствующей береговой линии (границы водного объекта), а ширина водоохранной зоны морей и ширина их прибрежной защитной полосы - от линии максимального прилива. При наличии централизованных ливневых систем водоотведения и набережных границы прибрежных защитных полос этих водных объектов совпадают с парапетами набережных, ширина водоохранной зоны на таких территориях устанавливается от парапета набережной.

Ширина водоохранной зоны рек или ручьев устанавливается от их истока для рек или ручьев протяженностью:

- от десяти до пятидесяти километров - в размере ста метров.

Инв. № подл.	Подпись и дата	Взам. инв. №							Лист
			ППТ-МО-ПЗ						
Изм.	Кол.	Лист	№ док	Подпись	Дата				

## 11. Сведения о проведенных инженерных изысканиях

В соответствии со статьей 41.2 Градостроительного кодекса Российской Федерации подготовка документации по планировке территории осуществляется в соответствии с материалами и результатами инженерных изысканий.

Настоящая документация по планировке территории линейного объекта «Газопровод межпоселковый до д. Пальки – дер. Воробьево Гагаринского района Смоленской области код стройки 67/1541-1», расположенного по адресу: Смоленская область, Гагаринский район, Акатовское с/п разработана в соответствии с материалами и результатами инженерных изысканий, выполненных ООО «СтройГазКомплект» в 2020 г..

Выполненные инженерные изыскания использованы для подготовки документации по планировке территории и проектной документации объекта капитального строительства, размещаемого в соответствии с настоящей документацией.

Инв. № подл.	Подпись и дата	Взам. инв. №					Лист
			ППТ-МО-ПЗ				
Изм.	Кол.	Лист	№ док	Подпись	Дата		

# ПРИЛОЖЕНИЯ

Инв. № подл.	Подпись и дата	Взам. инв. №						Лист
Изм.	Кол.	Лист	№ док	Подпись	Дата	<b>ППТ-МО-ПЗ</b>		

**ЗАДАНИЕ**  
**на разработку и утверждение проекта планировки, проекта межевания территории**

№ п/п	Перечень основных данных и требований	Описание
1.	Наименование работ	Разработка и утверждение проекта планировки, проекта межевания территории, получение постановления об утверждении проекта планировки, проекта межевания территории, согласование места размещения объекта, разработка лесной документации, подготовка межевых планов и постановка на кадастровый учет земельных участков, получение согласований землепользователей при прохождении газопровода через их земельные участки на период строительства объекта
2.	Наименование объекта	Газопровод межпоселковый до д. Пальки – дер. Воробьево Гагаринского района Смоленской области код стройки 67/1541-1
3.	Вид строительства	Новое строительство
4.	Стадия проектирования	Сбор исходных данных
5.	Инвестор	ООО «Газпром межрегионгаз» (ИНН 5003021311), Адрес: 197110, РФ, г. Санкт-Петербург, наб. Адмирала Лазарева, д. 24, литер А
6.	Заказчик	ООО «Газпром инвестгазификация» (ИНН 7810170130) Адрес: 190000, г. Санкт-Петербург, ул. Галерная, дом 20-22, лит. А
7.	Проектировщик	ООО «СтройГазКомплект» (ИНН 0601003655), Адрес: 197046, г. Санкт-Петербург, ул. Чапаева, д.15, литер А, офис А-203
8.	Исполнитель	ООО «МЦПК», (ИНН 773601001), Адрес: 119331 г. Москва проспект Вернадского, д. 29
9.	Сроки выполнения работ	В соответствии с Календарным планом (Приложение №2 к Договору) и Планом-графиком (Приложение №3 к Договору)
10.	Краткая характеристика объекта	Объектом градостроительного планирования является межпоселковый газопровод высокого давления от точки врезки до д. Пальки, дер. Воробьево Гагаринского района Смоленской области. Протяженность линейного объекта – 6 км.
11.	Виды и цели работ	Основная цель разработки ППТ, ПМТ и согласование места размещения объекта - получение материалов в объемах, необходимых и достаточных для разработки проектной документации, инженерных изысканий, получения положительных заключений государственной экспертизы (далее – ГЭ) в соответствии с требованиями законодательства РФ и нормативных актов ПАО «Газпром», нормативно-технических документов и Градостроительного кодекса РФ. Выполнить работы в составе: <ul style="list-style-type: none"> <li>• раздел «Согласование места размещения объекта»;</li> <li>• раздел «Проект планировки территории»;</li> </ul>

		<ul style="list-style-type: none"> <li>• раздел «Проект межевания территории»;</li> </ul> Прочие работы, указанные в приложении А к настоящему заданию.
12.	Перечень нормативных документов	Работы выполнить в соответствии с требованиями Градостроительного кодекса РФ, Земельного кодекса РФ, нормативных актов ПАО «Газпром» и других действующих нормативных документов, в том числе и региональных.
13.	Требования к отчетным материалам	<p>Проект планировки территории и проект межевания территории предоставляются Исполнителем в администрацию муниципального образования на бумажном носителе и в электронном виде в следующем объеме:</p> <ul style="list-style-type: none"> <li>– на бумажном носителе (2 экз.);</li> <li>– в электронной версии (1 экз.).</li> </ul> <p>После утверждения документации Исполнитель предоставляет Проектировщику в виде отдельных отчетов на бумажном носителе и в электронном виде (формат PDF, редактируемый формат):</p> <ul style="list-style-type: none"> <li>• проект планировки территории</li> <li>• проект межевания территории,</li> <li>• межевые дела образуемых, изменяемых земельных участков, подготовленные в соответствии с требованиями земельного законодательства,</li> <li>• кадастровые паспорта земельных участков в количестве:           <ul style="list-style-type: none"> <li>– на бумажном носителе (3 экз.);</li> <li>– в электронной версии (2 экз.).</li> </ul> </li> </ul> <p>Электронная версия проекта должна соответствовать требованиям действующего законодательства к формированию электронных ресурсов в составе информационной системы градостроительной деятельности.</p>
14.	Особые требования	<p>Исполнитель представляет Проектировщику в качестве промежуточных материалов:</p> <ul style="list-style-type: none"> <li>– Схему расположения земельных участков на кадастровом плане (карте) соответствующей территории;</li> <li>– Экспликацию земельных участков, подготовленную на основании полосы отвода под строительство газопровода предоставленной проектной организацией (с указанием земельного фонда, земель относящихся к особо охраняемым природным территориям, автомобильных дорог, железных дорог, рек, ручьев, озер и т.п), кадастровых номеров участков, категорий земель, протяженности трасы по участку, собственника (землепользователя, землевладельца), вид права на участок, площадь земельного участка.</li> <li>– После утверждения ППМТ Исполнителю необходимо провести все необходимые работы по согласованию занятых лесных участков и постановку их на кадастровый учет.</li> <li>– Исполнителю требуется получить технические условия (ТУ) на разработку рабочего проекта рекультивации земель, нарушенных при выполнении проектно-изыскательских работ и строительстве объекта (от всех землепользователей, при согласовании прохождения трасы газопровода по земельному участку).</li> </ul>

15.	Приложения	Приложение №1.1. к настоящему Техническому заданию – Предварительный план трассы газопровода М1:10000
-----	------------	---

**от «Проектировщика»:**  
Директор  
ООО «СтройГазКомплект»

**от «Исполнителя»:**  
Директор  
ООО «МЦПК»

\_\_\_\_\_/А.П. Плисс/  
МП

\_\_\_\_\_/Д.В. Карманов/  
МП

### Технические требования

#### Работы выполнить в следующем объеме:

##### 1.1. Раздел 1 «Согласование места размещения объекта»

- 1.1.1. Подготовить краткую пояснительную записку.
- 1.1.2. Обеспечить подготовку и оформление решения о предварительном согласовании предоставления земельного участка с приложением схемы расположения земельного участка на кадастровом плане или кадастровой карте соответствующей территории для строительства объекта.
- 1.1.3. Организовать взаимодействие с уполномоченными органами в целях информирования заинтересованных лиц, права которых могут затронуты при занятии полосой отвода части земельного участка и (или) земельных участков, а также, при необходимости, согласовать местоположения границ образуемых земельных участков с лицами, обладающими смежными земельными участками.
- 1.1.4. Получить протокол общего собрания участников долевой собственности с решением о предоставлении земельного участка для строительства объекта (при наличии долевой собственности на испрашиваемых земельных участках).
- 1.1.5. Получить письменное согласие (соглашение о согласовании размещения объекта) частных собственников (физических и юридических лиц) земельных участков (частей земельных участков) о предоставлении земельного участка для строительства объекта.
- 1.1.6. Получить от собственников, землепользователей, землевладельцев и арендаторов земельных участков результаты проведенных ими расчетов возмещения убытков, в том числе упущенной выгоды (на период строительства объекта), причиненных собственникам, землепользователям, землевладельцам и арендаторам земельных участков, а также стоимости работ по проведению биологической рекультивации земель. Полученные материалы направить Проектировщику на согласование.
- 1.1.7. Согласно проектным материалам о полосе отвода и сведений ЕГРН подготовить схему расположения части и (или) частей земельного участка, а также схему расположения земельного участка на кадастровом плане территории или кадастровой карте.
- 1.1.8. На основании полученных материалов разработать схему расположения объекта в масштабе 1:10 000 - 1:25 000, на которую нанести:

- проектируемые сооружения;
- границы испрашиваемого земельного участка для размещения объекта;
- границы субъектов РФ, муниципальных районов и городских округов (в соответствии со сведениями Единого государственного реестра недвижимости (ЕГРН));
- границы земель в соответствии с их категорией (в соответствии со сведениями ЕГРН);
- границы и номера кадастровых кварталов (в соответствии со сведениями ЕГРН);
- границы и номера земельных участков (частях земельных участков, поставленных на кадастровый учет, в том числе ранее учтенных);
- сведения о правообладателе, виде права, обременениях, площадях земельных участков (в соответствии со сведениями ЕГРН).

К схеме приложить ведомость земельных участков (экспликация), испрашиваемых для размещения объекта, в которой указать:

- субъект РФ;
- муниципальный район или городской округ;
- площади испрашиваемых земельных участков;
- правообладателей земельных участков;
- вид права с указанием правоустанавливающих документов;
- кадастровые номера земельных участков;
- категории земель;
- реквизит документа о согласовании испрашиваемых земельных участков;



– адреса и контакты лиц, участвовавших в согласовании.

В ведомости указывать землепользователей в разрезе трассы с указанием пикетажа.

При необходимости организовать проведение работ по установлению публичного сервитута, по земельным участкам, по которым не представляется возможным согласовать размещение расположения объекта.

## **1.2 Раздел 2 «Градостроительная документация»**

1.2.1 Подготовить краткую пояснительную записку.

1.2.2 Провести кадастровый учет земельных участков (частей земельных участков), необходимых для строительства объектов.

1.2.3 Организовать сбор необходимых материалов для получения проекта планировки территории и проекта межевания территории.

1.2.4 Разработать проект планировки территории и проект межевания территории для размещения объекта капитального строительства и направить их на утверждение в установленном порядке.

1.2.5 Обратиться в уполномоченный орган для организации проведения публичных слушаний по проекту планировки территории и проекту межевания территории. Принять участие в публичных слушаниях. Получить материалы публичных слушаний и направить Проектировщику.

1.2.6 Разработать отчет о постановке на кадастровый учет.

## **2 Требования к выполнению работ:**

2.1 Лесоустроительную, градостроительную и кадастровую документацию оформить на Инвестора.

2.2 В комиссию по выбору земельных и лесных участков включить представителя Заказчика и совместно с ним принять участие в работе комиссии.

2.3 Информацию о выполнении работ необходимо предоставлять 1 раз в месяц, а также по запросу Проектировщика с приложением полученных материалов в электронном виде.

2.4 Картографический материал должен быть получен официальным путем с соблюдением законодательства об авторских правах и содержать ссылки на источник получения. При наличии на исходных материалах грифов ограниченного пользования документация должна быть оформлена в соответствии с требованиями к оформлению документации ограниченного использования.

2.5 Представленные материалы работ должны быть актуальны до момента получения положительного заключения государственной экспертизы.

## **3 Требования к отчетным материалам:**

3.1 По материалам работ составить технический отчет, в котором выделить следующие разделы:

– Раздел 1 «Согласование места размещения объекта»;

– Раздел 2 «Градостроительная документация»;

3.2 Все разделы представить в виде единой книги.

## **4 Требования к оформлению электронного вида:**

4.1 Электронную версию отчетных материалов представить в формате электронной книги PDF, полностью соответствующей по своему содержанию бумажному оригиналу. Все текстовые материалы пояснительных записок представить в формате word.

4.2 Графические изображения должны соответствовать оригиналу, как по масштабу, так и по цветовому отображению (схемы, планы, карты и т.д. предоставить с разрешением 300dpi). Схемы, графики предоставить в редактируемом формате dwg.

**от «Проектировщика»:**

Директор  
ООО «СтройГазКомплект»

**от «Исполнителя»:**

Директор  
ООО «МЦПК»

\_\_\_\_\_/А.П. Плисс/

МП

\_\_\_\_\_/Д.В. Карманов/

МП



hkh

АДМИНИСТРАЦИЯ МУНИЦИПАЛЬНОГО ОБРАЗОВАНИЯ  
«ГАГАРИНСКИЙ РАЙОН» СМОЛЕНСКОЙ ОБЛАСТИ

## ПОСТАНОВЛЕНИЕ

от 28 июля 2020 № 886

### О подготовке проекта планировки и проекта межевания

Руководствуясь п. 3 ст. 11.3 Земельного кодекса Российской Федерации, ст. ст. 42, 43, 45, 46 Градостроительного кодекса Российской Федерации, ст.14 Федерального закона от 06.10.2003 № 131-ФЗ «Об общих принципах организации местного самоуправления в Российской Федерации», Уставом Гагаринского городского поселения Гагаринского района Смоленской области, на основании заявления директора ООО «МЦПК» Д. В. Карманова от 09.07.2020 № 4305, Администрация муниципального образования «Гагаринский район» Смоленской области

### ПОСТАНОВЛЯЕТ:

1. Приступить к подготовке проекта планировки и проекта межевания территории для размещения линейного объекта «Газопровод межпоселковый до д. Пальки – дер. Воробьево Гагаринского района Смоленской области код стройки 67/1541-1».

2. Работы по подготовке документации по проекту планировки и проекту межевания территории для размещения линейного объекта произвести за счет средств заявителя.

3. Настоящее постановление опубликовать в газете «Гжатский вестник» и разместить на официальном сайте Администрации муниципального образования «Гагаринский район» Смоленской области.

4. Настоящее постановление вступает в силу со дня его официального опубликования.

Глава муниципального образования  
«Гагаринский район» Смоленской области



Р. В. Журавлев



**СМОЛЕНСКОЕ ОБЛАСТНОЕ  
ГОСУДАРСТВЕННОЕ  
БЮДЖЕТНОЕ УЧРЕЖДЕНИЕ  
«УПРАВЛЕНИЕ ОБЛАСТНЫХ  
АВТОМОБИЛЬНЫХ ДОРОГ»  
(СОГБУ «СМОЛЕНСКАВТОДОР»)**

ул. Октябрьской Революции, д. 14а,  
г. Смоленск, 214000  
телефон (4812) 38-05-71, факс (4812) 38-36-06  
e-mail: ref@smolavtodor.ru  
ОКПО 25808571; ОГРН 1036758300611  
ИНН/КПП 6731020765/673001001

15.06.20 № 4269

на № \_\_\_\_\_ от \_\_\_\_\_

Заместителю директора  
ООО «СтройГазКомплект»  
С.В. Волкову

На Ваш запрос от 21.05.2020 о предоставлении сведений по размеру постоянной полосы отвода и придорожной полосы автомобильных дорог общего пользования для объекта «Газопровод межпоселковый до д. Пальки – дер. Воробьево Гагаринского района Смоленской области» СОГБУ «Смоленскавтодор» сообщает следующее.

Размер постоянной полосы отвода автомобильной дороги Гагарин – Пышково в Гагаринском районе на км 14+235 составляет 13,0 метров справа и 18,0 метров слева от оси дороги по ходу движения. Начало автомобильной дороги Гагарин – Пышково км 0+000 – принят от почты г. Гагарина.

Размер постоянной полосы отвода автомобильной дороги «Гагарин – Пречистое – Карманово» – Клушино – Воробьево – Акатово в Гагаринском районе на км 20+930 составляет 12,0 метров справа и 13,0 метров слева от оси дороги по ходу движения. Начало автомобильной дороги «Гагарин – Пречистое – Карманово» – Клушино – Воробьево – Акатово км 0+000 – принят от оси автомобильной дороги Гагарин – Пречистое – Карманово.

Придорожные полосы вышеуказанных автомобильных дорог (для IV технической категории) в соответствии со ст.26 Федерального закона от 08.11.2007 №257-ФЗ «Об автомобильных дорогах и о дорожной деятельности в Российской Федерации и о внесении изменений в отдельные законодательные акты Российской Федерации» устанавливаются за границами населенных пунктов в размере пятидесяти метров от границы постоянной полосы отвода.

Начальник отдела имущественных  
И земельных отношений

Г.В. Семизарова

## ТЕХНИЧЕСКИЕ УСЛОВИЯ

на размещение газопровода высокого давления вдоль автомобильной дороги «Гагарин – Пречистое – Карманово» – Клушино – Воробьево – Акатово» IV технической категории с км 20+640 по км 20+930 слева, с км 20+930 по км 21+040 справа, а также пересечением её на км 20+930 в Гагаринском районе Смоленской области.

на пересечение газопроводом высокого давления автомобильной дороги «Гагарин – Пышково» IV технической категории на км 14+235 в Гагаринском районе Смоленской области.

Особыми условиями размещения газопровода с использованием полосы отвода и придорожной полосы автомобильных дорог «Гагарин – Пречистое – Карманово» – Клушино – Воробьево – Акатово», «Гагарин – Пышково» являются следующие положения и требования:

— согласование не дает право на приватизацию земли или приобретение ее в личное пользование в пределах полосы отвода автомобильной дороги;

— все необходимые мероприятия по проектированию, размещению, дальнейшему содержанию, обслуживанию, а также по защите газопровода, осуществляет Собственник коммуникаций за счет собственных средств;

— в случае реконструкции (уширения) автомобильной дороги и необходимости переноса (переустройства) газопровода, либо отдельных его элементов, работы по переносу осуществляются за счет средств Собственника коммуникации.

При проектировании и последующем размещении газопровода учесть и выполнить следующие положения и требования:

1. Пересечение газопроводом автомобильных дорог «Гагарин – Пречистое – Карманово» – Клушино – Воробьево – Акатово», «Гагарин – Пышково» выполнить закрытым способом в защитном кожухе (футляре) под углом близким к  $90^{\circ}$  к оси автомобильной дороги. Материал защитного футляра должен удовлетворять условиям долговечности и прочности, препятствующего раздавливания и не снижающего несущей способности конструкций и элементов автомобильной дороги.

2. Концы футляра вывести на расстояние не менее 5,0 метров от подошвы насыпи в каждую сторону за пределы земляного полотна, а при наличии водоотводной канавы не менее 3 – х метров от ее внешней бровки.

3. Прокладку газопровода вдоль автомобильной дороги «Гагарин – Пречистое – Карманово» – Клушино – Воробьево – Акатово» выполнить на расстоянии не менее 5,00 метров от подошвы насыпи, а при наличии водоотводной канавы не менее 3 – х метров от ее внешней бровки.

4. Для предотвращения просадки земляного полотна и дорожного покрытия прокладку футляра предусмотреть без образования зазора вокруг футляра.

5. Рабочие котлованы предусмотреть на расстоянии не менее 5,0 метров от подошвы насыпи в каждую сторону.

6. Место пересечения газопроводом автомобильных дорог обозначить опознавательными знаками, с нанесением информации об эксплуатирующей организации.

7. Расстояние от оголовков водопропускных труб до газопровода принять не менее 15,00 м.

8. Глубина заложения газопровода должна быть не менее 1,50 метров от поверхности земли.

9. При пересечении существующих съездов расстояние до газопровода должно быть не менее 25,00 метров от оси основной дороги. Пересечение выполнить закрытым способом в защитном кожухе (футляре) под углом близким к 90° к оси автомобильной дороги.

10. При прохождении вдоль существующих съездов расстояние до газопровода должно быть не менее 15,00 метров от оси съезда.

11. Проектную документацию согласовать в соответствии с требованиями Градостроительного кодекса Российской Федерации.

12. Проектная документация должна быть разработана специализированной проектной организацией, имеющей свидетельство саморегулируемой организации о допуске к соответствующим работам.

13. Проектную документацию разработать в соответствии с требованиями Постановления Правительства РФ от 16 февраля 2008 г. № 87 «О составе разделов проектной документации и требованиях к их содержанию».

14. Представить на согласование с СОГБУ «Смоленскавтодор» следующие разделы проекта:

— Раздел 1 «Пояснительная записка»;

— Раздел 2 «Проект полосы отвода» (с учетом требований ст. 25, Федеральный закон от 08.11.2007 № 257-ФЗ «Об автомобильных дорогах и о дорожной деятельности в Российской Федерации и о внесении изменений в отдельные законодательные акты Российской Федерации»);

— Раздел 3 «Технологические и конструктивные решения линейного объекта. Искусственные сооружения»;

— Раздел 5 «Проект организации строительства».

15. Согласовать акт согласования границ земельного участка (в соответствии с постановлением Администрации Смоленской области от 29.10.13 № 858).

16. Оформить земельно-имущественные отношения в пределах полосы отвода автомобильной дороги в соответствии с действующим законодательством.

17. Запросить в СОГБУ «Смоленскавтодор», для разработки проектно-сметной документации и проекта межевания территории (схемы расположения земельного участка на КПТ), размер постоянной полосы отвода автомобильной дороги и кадастровый номер земельного участка, занимаемого данной дорогой.

18. Проектом предусмотреть выполнение работ по вывозу некачественного грунта, завозу и подсыпке растительного грунта, и его разравниванию, а также восстановление газона и/или зеленых насаждений. Без проведения рекультивации объект в эксплуатацию не вводится.

19. Запрещается складирование и размещение материалов, оборудования и техники на конструктивных элементах автомобильной дороги (проезжей части, обочинах, откосах земляного полотна) и в полосе отвода.

20. При сдаче Объекта в эксплуатацию в состав приемочной комиссии включить представителей СОГБУ «Смоленскавтодор».

21. За нарушение правил производства работ при размещении газопровода СОГБУ «Смоленскавтодор» имеет право инициировать применение к застройщику штрафных санкций в соответствии с действующим законодательством РФ.

22. За трое суток до начала производства работ по размещению газопровода (ремонту, реконструкции) в пределах полосы отвода автомобильной дороги, в непосредственной близости от нее, охранной зоне ее элементов уведомить представителя СОГБУ «Смоленскавтодор» и обеспечить присутствие представителя при производстве работ.

23. В случае необходимости: при реконструкции автомобильной дороги, ремонте и в случае изменения в законодательстве РФ, правилах, стандартах, технических норм и других нормативных документах, осуществить ликвидацию или перенос газопровода за счет собственных средств в установленные сроки без компенсации затрат, связанных со строительством.

24. По завершению работ по строительству получить в СОГБУ «Смоленскавтодор» справку о выполнении Технических условий.

25. При невыполнении данных технических условий или в случае если газопровод и/или его часть (элемент) строится или эксплуатируется с грубыми нарушениями настоящих технических условий, СОГБУ «Смоленскавтодор» оставляет за собой право без каких-либо компенсаций отозвать согласование на размещение газопровода до устранения Собственником газопровода выявленных нарушений.

26. Технические условия считаются невыполненными, если не исполнен хотя бы один из пунктов.

27. Срок действия технических условий до «\_\_» \_\_\_\_\_ 2021г.

Заместитель директора

**А.Л. Заводянский**

**УТВЕРЖДАЮ**

Первый заместитель директора -  
главный инженер филиала  
ПАО «МРСК Центра» -  
«Смоленскэнерго»

В.В. Мордыкин

«10» июля 2020 г.

**Технические условия № 81-16-869п**

по соблюдению требований, предусмотренных нормативно-технической документацией при планируемом пересечении, сближении и параллельном следовании проектируемого газопровода с существующими электросетевыми объектами филиала ПАО «МРСК Центра»-«Смоленскэнерго»

**1. Общие сведения:**

- 1.1. Заказчик: ООО «СтройГазКомплект».
- 1.2. Наименование: Проектируемый межпоселковый газопровод.
- 1.3. Адрес объекта: Смоленская область, Гагаринский район, д. Пальки – д. Воробьево.

**2. Требования, обязательные для исполнения Заказчиком:**

2.1. В процессе изысканий выявить и нанести точное положение воздушных линий электропередач 0,4-10кВ, с которыми пересекается или сближается в пределах охранных зон трасса газопровода. На чертежах указать наименования линий и номера опор в пролетах пересечений.

2.2. Для линий электропередач установлены следующие размеры охранных зон:

- ВЛ-0,4кВ – 2 м от крайнего провода в каждую сторону;
- ВЛ-10кВ – 10 м от крайнего провода в каждую сторону.

2.3. В охранной зоне ЛЭП не должны располагаться надземные сооружения.

2.4. При размещении газораспределительного оборудования учесть требования ПУЭ по сближению существующих ЛЭП 0,4-10кВ с взрывоопасными установками.

2.5. Расстояния при пересечении и сближении ЛЭП 0,4-10кВ с проектируемым газопроводом должны быть определены в соответствии с ПУЭ изд. 7 гл. 2.4, 2.5.

2.6. При параллельном следовании ВЛ-0,4кВ с проектируемым газопроводом трасса газопровода должна проходить на расстоянии не менее 1м от подземных частей опор или заземляющих устройств, при параллельном следовании ВЛ-10кВ с проектируемым газопроводом трасса газопровода должна проходить на расстоянии не менее 5 м от подземных частей опор или заземляющих устройств.

2.7. При условии наложения охранных зон, существующих ЛЭП и проектируемого газопровода, для обеспечения выполнения требований Постановления Правительства РФ № 160 от 24 февраля 2009 года «О порядке установления охранных зон объектов электросетевого хозяйства и особых условий использования земельных участков, расположенных в границах таких

зон»» и «Правил безопасности систем газораспределения и систем газопотребления» проектную документацию дополнить разделом «Организация эксплуатации».

2.8. Владельцу газопровода заключить с филиалом ПАО «МРСК Центра»-«Смоленскэнерго» «Соглашение о взаимодействии в случае возникновения аварии».

2.9. До выполнения строительных работ проект согласовать с филиалом ПАО «МРСК Центра»-«Смоленскэнерго» в объеме требований настоящих технических условий. Выполнение п. 2.1-2.8 настоящих технических условий обязательно.

2.10. В сметной документации предусмотреть затраты на осуществление технического надзора и проведение организационно – технических мероприятий (подготовка рабочих мест, допуск персонала подрядных организации, наблюдение).

2.11. До начал производства работ подрядчик обязан разработать и предоставить на согласование в филиал ПАО «МРСК Центра»-«Смоленскэнерго» проект производства работ (ППР), предусматривающий минимальное время отключения действующих ВЛ (при необходимости) для обеспечения безопасности производства работ. ППР должен отвечать требованиям по охране труда при эксплуатации электроустановок, СНиП 12-03-2001, отраслевым нормам и правилам.

2.12. Заключить договор с филиалом ПАО «МРСК Центра»-«Смоленскэнерго» по техническому надзору и допуску персонала для производства работ в охранной зоне существующих ЛЭП.

2.13. Работы в охранной зоне ЛЭП выполнять только под наблюдением персонала филиала ПАО «МРСК Центра»-«Смоленскэнерго».

2.14. По окончании работ произвести планировку грунта в охранной зоне ВЛ.

2.15. Условия пунктов 2.1-2.14 настоящих технических условий распространяются на взаимоотношения сторон исключительно в случае отсутствия необходимости реконструкции ЛЭП (перенос/замена опор, увеличение/уменьшение габарита ВЛ и др.), принадлежащих филиалу ПАО «МРСК Центра»-«Смоленскэнерго».

2.16. По окончании работ подрядная организация обязана предоставить сведения о фактическом расположении объектов в охранных зонах ВЛ.

2.17. В случае возникновения при проектировании необходимости реконструкции ЛЭП (перенос/замена опор, увеличение/уменьшение габарита ВЛ и др.), следует направить запрос в филиал ПАО «МРСК Центра» - «Смоленскэнерго» (контактный телефон (4812) 42-99-52) с целью заключения договора о снятии ограничений по использованию земельного участка ПАО «МРСК Центра»-«Смоленскэнерго» в интересах Заказчика.

### **3. Руководящие документы:**

- Правила устройств электроустановок (ПУЭ), 7 издание, раздел 2, глава 2.4, 2.5;

- Постановление Правительства РФ от 24 февраля 2009 г. № 160 «О порядке установления охранных зон объектов электросетевого хозяйства и



особых условий использования земельных участков, расположенных в границах таких зон» (в ред. Постановлений Правительства РФ от 05.06.2013 № 476, от 26.08.2013 № 736, от 17.05.2016 № 444);

-действующая нормативно-техническая документация.

4. Срок действия технических условий – два года. При отсутствии проекта реконструируемого или строящегося объекта с объектами электросетевого хозяйства филиала «ПАО «МРСК Центра» - «Смоленскэнерго» и проекта производства работ в течение указанного срока действия технические условия аннулируются без уведомления Заказчика. При этом затраты Заказчика на подготовительные, предпроектные и проектные работы не возмещаются.

5. По истечению срока действия технических условий Заказчик обязан получить новые технические условия.

6. Данные ТУ не дают права на проведение строительно-монтажных работ в охранных зонах линий электропередачи, выполнять которые следует по отдельному разрешению. Для получения разрешения на проведение работ в охранных зонах ЛЭП филиала ПАО «МРСК Центра» - «Смоленскэнерго» за 5 суток подать заявку.

7. Запрещается нанесение знаков на опоры ЛЭП филиала ПАО «МРСК Центра» - «Смоленскэнерго».

Начальник УТР



О.Ю. Докутович



197046, г. Санкт-Петербург, ул.  
Чапаева, д.15, литер А, оф. А-203  
ООО «СтройГазКомплект»  
Заместителю директора  
С.В. Волкову

Публичное акционерное общество «Ростелеком»

СМОЛЕНСКИЙ ФИЛИАЛ

ул. Октябрьской Революции, д.6  
г. Смоленск, Россия, 214000  
тел.: +7 (4812) 30-93-16, +7 (4812) 38-19-06  
факс: +7 (4812) 35-60-90  
e-mail: [smolensk@center.rt.ru](mailto:smolensk@center.rt.ru), web: [www.rt.ru](http://www.rt.ru)

15.06.2020 № 0312/07/531/20

На № от

О подготовке технических условий

## ТЕХНИЧЕСКИЕ УСЛОВИЯ

на обеспечение сохранности коммуникаций связи СФ ПАО «Ростелеком» в зоне строительства объекта: «Газопровод межпоселковый до д. Пальки – дер. Воробьево Гагаринского района, Смоленской области», код стройки 67/1541-1.

### 1. Основание выдачи технических условий

Технические условия разработаны в соответствии с запросом Заместителя директора в ООО «СтройГазкомплект» №1232 от 20.04.2020г.

### 2. Цель выдачи технических условий.

Для разработки проекта по сохранности кабельных линий связи.

### 3. Сведения о кабельных линиях связи ПАО «Ростелеком» в зоне строительства:

В зону земляных работ при прокладке газопровода в д. Пальки, д. Воробьево Гагаринского района попадает кабель КСПП 1x2x1,2 СЛ Акатово – Пышково, проложенный в грунте.

Эксплуатационно-техническое обслуживание данных линий осуществляется линейным участком Гагаринского МЦТЭТ Смоленского филиала ПАО «Ростелеком».

### 4. Организационные мероприятия и технические условия при разработке проекта по защите КЛС:

4.1. Проект по строительству выполнить в соответствии с действующими СНиП силами проектной организации, которая должна иметь аккредитацию в саморегулируемой организации (СРО).

4.2. Для принятия наиболее рационального проектного решения при разработке проекта по защите КЛС и уточнения расположения трассы на местности, предлагается вызвать представителей ЛТЦ Гагаринского МЦТЭТ по телефону: 8-48135-3-14-30.

Вызов представителей осуществляется с заблаговременностью не менее за 3 суток до начала проектно-изыскательских работ. Представителей СФ ПАО «Ростелеком» обеспечить автотранспортом подрядчика для доставки на места производства работ. Технический надзор в не рабочее время и в выходные дни оплачивает заказчик.

4.3. При проектировании строительства газопровода высокого давления на пересечении с кабелями СФ ПАО «Ростелеком», разработка грунта механизированным способом в охранной зоне **запрещается**. Охранная зона КЛС составляет по 2 м. в обе стороны от кабеля.

4.4. Все пересечения с КЛС СФ ПАО «Ростелеком» производить согласно СНиП.

Газопровод проложить под кабелем связи (расстояние по вертикали не менее 0,5 метра) в зависимости от проектной глубины прокладки газопровода и фактической глубины залегания кабеля. Глубину залегания кабелей связи определить путем обязательного шурфования в присутствии представителей предприятия связи.

4.5. При параллельном прохождении существующего кабеля с проектируемым газопроводом, в проекте предусмотреть расстояние между кабелем и газопроводом не менее 10 метров (ст. 17 ПОЛС РФ). В местах со стесненными условиями допускается минимальное расстояние в 1 метр.

4.6. Стыковка труб газопровода в охранной зоне кабеля (ОЗК) **запрещается**.

4.7. Работы по пересечению с КЛС выполнить в течение одного рабочего дня. В случае невыполнения работ в указанный срок, «Подрядчик» обязан организовать круглосуточную охрану места раскопки. Ответственность за сохранность КЛС возлагается на «Подрядчика».

4.8. После завершения работ по пересечению КЛС, траншею засыпать песком и мягким грунтом вручную с одновременной утрамбовкой и проложить резервные каналы из полиэтилена высокого давления, диаметром не мене 63мм. Длина канала должна выступать за пределы охранной зоны газопровода. Концы труб закрыть

пробками либо запенить и установить типовые ж/б столбики с соответствующей маркировкой (х).

4.9. При необходимости временного проезда, для движения строительных механизмов и гусеничного транспорта непосредственно по трассам кабельных линий связи, предусмотреть защиту кабельных сооружений от механических повреждений (укладка деревянных настилов и бетонных плит, подсыпка щебня и гравия). По окончании работ защиту снять.

4.10. На рабочих чертежах проекта сделать предупреждающую запись обязывающую «Подрядчика» перед началом работ получить дополнительное письменное согласование на их производство в Гагаринском МЦТЭТ СФ ПАО «Ростелеком»:

***«Внимание кабель связи! Работы без представителя ПАО «Ростелеком» ЗАПРЕЩАЮТСЯ! Вызов представителей по адресу:***

***- Смоленская область, г. Гагарин, ул. Ленина д.7, тел. 8(48135)3-14-30.***

## **5. Другие условия**

5.1. «Заказчику» необходимо оформить установленным порядком разрешительные документы на формирование и право использования земельного участка для строительства реконструируемого фрагмента действующей телефонной канализации ПАО «Ростелеком». Получить разрешение на строительство, согласно ст. 51 Градостроительного Кодекса РФ.

5.2. Переустройство сооружений и линий связи в рамках настоящих технических условий может быть выполнено, в силу ч.4 ст.6 Федерального закона «О связи» от 07.07.2003 N 126-ФЗ, как по договору подряда с ПАО «Ростелеком», так и заказчиком переустройства, за счет Заказчика.

5.3. Сооружения и линии связи, равно как и результат строительно-монтажных работ, выполненных Заказчиком настоящих технических условий не изменяют правовой режим линейно-кабельных сооружений связи, в которых производились работы, как единого и неделимого объекта недвижимости и/или инженерных сетей, в том числе и при изменении его конфигурации и месторасположения, и должны быть переданы ПАО «Ростелеком» вместе с документами, необходимыми и достаточными для проведения государственной регистрации изменений права собственности на переустроенные объекты ЛКС, согласно ст.55 Градостроительного Кодекса РФ.

5.4. Заказчик, в силу ч.4 ст.6 Федерального закона «О связи» от 07.07.2003 N 126-ФЗ, возмещает, в том числе, все понесенные ПАО «Ростелеком» расходы по постановке линейно-кабельных сооружений связи на кадастровый учет и государственную регистрацию в едином государственном реестре прав на недвижимое имущество.

5.5. В случае если представителями СФ ПАО «Ростелеком», ведущими надзор за выполнением технических условий, будут выявлены обстоятельства, не обеспечивающие сохранность КЛС, «Подрядчик» обязан прекратить работы и получить дополнительные ТУ.

5.6. Руководство СФ ПАО «Ростелеком» предупреждает, что за нарушения «Правил охраны линий связи РФ» и невыполнение условий согласования, лица, ответственные за производство работ, несут ответственность в соответствии с действующим законодательством. Самовольный демонтаж линий связи является прямым нарушением положений статьи 7 Федерального закона от 07.07.2003 № 126-ФЗ «О связи» и требований Правил охраны линий и сооружений связи Российской Федерации, утв. Постановлением Правительства РФ от 09.06.1995 N 578, создающим угрозу защиты интересов пользователей услугами связи и государства, что влечёт за собой административную ответственность согласно статье 13.5. Кодекса Российской Федерации об административных правонарушениях от 30.12.2001 № 195-ФЗ.

5.7. Рабочий проект согласовать со всеми подразделениями СФ ПАО «Ростелеком», а также со всеми заинтересованными землевладельцами, землепользователями и владельцами подземных коммуникаций, находящимися в зоне выбранной трассы прохождения линии.

**6. Срок реализации настоящих технических условий – 1 год со дня выдачи.**

**И.о. Заместителя директора филиала –  
Технического директора  
Смоленского филиала ПАО «Ростелеком»**



**М.А. Внученков**

Смирнова В.Ю.  
(4812) 30-93-42

# Общество с ограниченной ответственностью «Лестранс»

215119, Смоленская область, г. Вязьма, ул. Песочная, д. 12, Помещение 1, ОГРН 1106722000120  
ИНН 6722024682 КПП 672201001, р/с 40702810959000000695 в СМОЛЕНСКОЕ ОТДЕЛЕНИЕ № 8609  
ПАО СБЕРБАНК, БИК 046614632, кор/с 30101810000000000632

Исх. 24  
28 июля 2020г.

Директору ООО «МЦПК»  
Д.В. Карманову  
119331, г. Москва,  
пр-т Вернадского, д. 29

В ответ на Ваше обращение (Исх.№ 195/20 от 27.07.2020г.) о согласовании прохождения части трассы проектируемого газопровода по арендованному ООО «Лестранс» лесному участку с кадастровым номером :67:03:0030201:1190, относящегося к землям лесного фонда (Акатовское участковое лесничество, кв. 48, выд. 7,14,42) сообщаем следующее:

ООО «Лестранс» не возражает о прохождении трассы линейного объекта: «Газопровод межпоселковый до д. Пальки – дер. Воробьево Гагаринского района Смоленской области» по арендованному ООО «Лестранс» лесному участку, с обязательным условием, что разработка лесных участков под будущий газопровод осуществляется только представителями компании ООО «Лестранс», с официально оформленными полномочиями.

Генеральный директор ООО «Лестранс» \_\_\_\_\_ /Гасанов Р.Б.



Выписка из Единого государственного реестра недвижимости об объекте недвижимости  
**Сведения о характеристиках объекта недвижимости**

На основании запроса от 22.07.2020 г., поступившего на рассмотрение 22.07.2020 г., сообщаем, что согласно записям Единого государственного реестра недвижимости:

<b>Земельный участок</b>			
(вид объекта недвижимости)			
Лист № ___ Раздела <b>1</b>	Всего листов раздела <b>1</b> : ___	Всего разделов: ___	Всего листов выписки: ___
<b>22.07.2020 № 99/2020/339367924</b>			
Кадастровый номер:		<b>67:03:0030201:717</b>	

Номер кадастрового квартала:	67:03:0030201
Дата присвоения кадастрового номера:	23.11.2006
Ранее присвоенный государственный учетный номер:	данные отсутствуют
Адрес:	установлено относительно ориентира, расположенного в границах участка. Почтовый адрес ориентира: Смоленская область, р-н. Гагаринский, с/п. Акатовское, тер. с северной стороны д.Пальки
Площадь:	76510 кв. м
Кадастровая стоимость, руб.:	196630.7
Кадастровые номера расположенных в пределах земельного участка объектов недвижимости:	данные отсутствуют
Кадастровые номера объектов недвижимости, из которых образован объект недвижимости:	67:03:0030201:720
Кадастровые номера образованных объектов недвижимости:	данные отсутствуют
Сведения о включении объекта недвижимости в состав предприятия как имущественного комплекса:	

Государственный регистратор		ФГИС ЕГРН
полное наименование должности	подпись	инициалы, фамилия

М.П.

Выписка из Единого государственного реестра недвижимости об объекте недвижимости  
**Сведения о характеристиках объекта недвижимости**

<b>Земельный участок</b>			
<small>(вид объекта недвижимости)</small>			
Лист № ___ Раздела <b>1</b>	Всего листов раздела <b>1</b> : ___	Всего разделов: ___	Всего листов выписки: ___
<b>22.07.2020 № 99/2020/339367924</b>			
Кадастровый номер:		<b>67:03:0030201:717</b>	

Категория земель:	Земли сельскохозяйственного назначения
Виды разрешенного использования:	Для ведения личного подсобного хозяйства
Сведения о кадастровом инженеру:	данные отсутствуют
Сведения о лесах, водных объектах и об иных природных объектах, расположенных в пределах земельного участка:	данные отсутствуют
Сведения о том, что земельный участок полностью или частично расположен в границах зоны с особыми условиями использования территории или территории объекта культурного наследия	данные отсутствуют
Сведения о том, что земельный участок расположен в границах особой экономической зоны, территории опережающего социально-экономического развития, зоны территориального развития в Российской Федерации, игровой зоны:	данные отсутствуют
Сведения о том, что земельный участок расположен в границах особо охраняемой природной территории, охотничьих угодий, лесничеств, лесопарков:	данные отсутствуют
Сведения о результатах проведения государственного земельного надзора:	данные отсутствуют
Сведения о расположении земельного участка в границах территории, в отношении которой утвержден проект межевания территории:	данные отсутствуют

Государственный регистратор		ФГИС ЕГРН
полное наименование должности	подпись	инициалы, фамилия

М.П.



Выписка из Единого государственного реестра недвижимости об объекте недвижимости  
Сведения о характеристиках объекта недвижимости

<b>Земельный участок</b>			
(вид объекта недвижимости)			
Лист № ___ Раздела <b>1</b>	Всего листов раздела <b>1</b> : ___	Всего разделов: ___	Всего листов выписки: ___
<b>22.07.2020.№ 99/2020/339367924</b>			
Кадастровый номер:		<b>67:03:0030201:717</b>	

Условный номер земельного участка:	данные отсутствуют
Сведения о принятии акта и (или) заключении договора, предусматривающих предоставление в соответствии с земельным законодательством исполнительным органом государственной власти или органом местного самоуправления находящегося в государственной или муниципальной собственности земельного участка для строительства наемного дома социального использования или наемного дома коммерческого использования:	данные отсутствуют
Сведения о том, что земельный участок или земельные участки образованы на основании решения об изъятии земельного участка и (или) расположенного на нем объекта недвижимости для государственных или муниципальных нужд:	данные отсутствуют
Сведения о том, что земельный участок образован из земель или земельного участка, государственная собственность на которые не разграничена:	данные отсутствуют
Сведения о наличии земельного спора о местоположении границ земельных участков:	данные отсутствуют
Статус записи об объекте недвижимости:	Сведения об объекте недвижимости имеют статус "актуальные, ранее учтенные"
Особые отметки:	Сведения о видах разрешенного использования имеют статус «Актуальные незасвидетельствованные». Право (ограничение права, обременение объекта недвижимости) зарегистрировано на данный объект недвижимости с видами разрешенного использования отсутствует. Сведения необходимые для заполнения раздела 3 отсутствуют. Сведения необходимые для заполнения раздела 3.1 отсутствуют. Сведения необходимые для заполнения раздела 3.2 отсутствуют. Сведения необходимые для заполнения раздела 4 отсутствуют. Граница земельного участка не установлена в соответствии с требованиями земельного законодательства
Получатель выписки:	Алексеевко Алина Алексеевна

Государственный регистратор		ФГИС ЕГРН
полное наименование должности	подпись	инициалы, фамилия

М.П.

Выписка из Единого государственного реестра недвижимости об объекте недвижимости  
Сведения о зарегистрированных правах

<b>Земельный участок</b>	
(вид объекта недвижимости)	
Лист № ___ Раздела <b>2</b>	Всего листов раздела <b>2</b> : ___
Всего разделов: ___	
Всего листов выписки: ___	
<b>22.07.2020 № 99/2020/339367924</b>	
Кадастровый номер:	<b>67:03:0030201:717</b>
1. Правообладатель (правообладатели):	1.1. Тодоров Тимур Валерьевич
2. Вид, номер и дата государственной регистрации права:	2.1. Собственность, № 67-67-02/082/2008-462 от 30.05.2008
3. Ограничение прав и обременение объекта недвижимости:	не зарегистрировано
4. Договоры участия в долевом строительстве:	данные отсутствуют
5. Заявленные в судебном порядке права требования:	данные отсутствуют
6. Сведения о возражении в отношении зарегистрированного права:	данные отсутствуют
7. Сведения о наличии решения об изъятии объекта недвижимости для государственных и муниципальных нужд:	данные отсутствуют
8. Сведения о невозможности государственной регистрации без личного участия правообладателя или его законного представителя:	
9. Правопритязания и сведения о наличии поступивших, но не рассмотренных заявлений о проведении государственной регистрации права (перехода, прекращения права), ограничения права или обременения объекта недвижимости, сделки в отношении объекта недвижимости:	данные отсутствуют
10. Сведения об осуществлении государственной регистрации сделки, права, ограничения права без необходимого в силу закона согласия третьего лица, органа:	данные отсутствуют
11. Сведения о невозможности государственной регистрации перехода, прекращения, ограничения права на земельный участок из земель сельскохозяйственного назначения:	

Государственный регистратор		ФГИС ЕГРН
полное наименование должности	подпись	инициалы, фамилия

М.П.

Выписка из Единого государственного реестра недвижимости об объекте недвижимости  
Сведения о частях земельного участка

<b>Земельный участок</b>			
(вид объекта недвижимости)			
Лист № __ Раздела <b>4.1</b>	Всего листов раздела <b>4.1</b> : __	Всего разделов: __	Всего листов выписки: __
<b>22.07.2020 № 99/2020/339367924</b>			
Кадастровый номер:		<b>67:03:0030201:717</b>	

Учетный номер части	Площадь (м <sup>2</sup> )	Содержание ограничения в использовании или ограничения права на объект недвижимости или обременения объекта недвижимости
1	2	3
1	2293.47	Иные ограничения (обременения) прав, Заявка о постановке на учет № 121-123 от 18.01.2007, Временные. Дата истечения срока действия временного характера - 16.03.2012
1	2293.47	Иные ограничения (обременения) прав, Заявка о постановке на учет № 121-123 от 18.01.2007, Временные. Дата истечения срока действия временного характера - 16.03.2012
2	2592	Ограничения прав на земельный участок, предусмотренные статьями 56, 56.1 Земельного кодекса Российской Федерации, Документ, содержащий необходимые для внесения в государственный кадастр недвижимости сведения об установлении или изменении территориальной зоны или зоны с особыми условиями использования территорий, либо об отмене установления такой зоны № interact_entry_boundaries_ от 25.09.2019, срок действия: 17.10.2019

Государственный регистратор		ФГИС ЕГРН
полное наименование должности	подпись	инициалы, фамилия

М.П.

Выписка из Единого государственного реестра недвижимости об объекте недвижимости  
**Сведения о характеристиках объекта недвижимости**

На основании запроса от 22.07.2020 г., поступившего на рассмотрение 22.07.2020 г., сообщаем, что согласно записям Единого государственного реестра недвижимости:

<b>Земельный участок</b>			
(вид объекта недвижимости)			
Лист № ___ Раздела <b>1</b>	Всего листов раздела <b>1</b> : ___	Всего разделов: ___	Всего листов выписки: ___
<b>22.07.2020 № 99/2020/339396377</b>			
Кадастровый номер:		<b>67:03:0030201:819</b>	

Номер кадастрового квартала:	67:03:0030201
Дата присвоения кадастрового номера:	31.10.2000
Ранее присвоенный государственный учетный номер:	Кадастровый номер: 67:03:0030201:0819
Адрес:	Смоленская область, р-н Гагаринский, с/п Акатовское, д Пальки
Площадь:	92780 +/- 2665 кв. м
Кадастровая стоимость, руб.:	238444.6
Кадастровые номера расположенных в пределах земельного участка объектов недвижимости:	данные отсутствуют
Кадастровые номера объектов недвижимости, из которых образован объект недвижимости:	данные отсутствуют
Кадастровые номера образованных объектов недвижимости:	данные отсутствуют
Сведения о включении объекта недвижимости в состав предприятия как имущественного комплекса:	

Государственный регистратор		ФГИС ЕГРН
полное наименование должности	подпись	инициалы, фамилия

М.П.

Выписка из Единого государственного реестра недвижимости об объекте недвижимости  
**Сведения о характеристиках объекта недвижимости**

<b>Земельный участок</b>			
<small>(вид объекта недвижимости)</small>			
Лист № ___ Раздела <b>1</b>	Всего листов раздела <b>1</b> : ___	Всего разделов: ___	Всего листов выписки: ___
<b>22.07.2020 № 99/2020/339396377</b>			
Кадастровый номер:		<b>67:03:0030201:819</b>	

Категория земель:	Земли населённых пунктов
Виды разрешенного использования:	Для ведения личного подсобного хозяйства
Сведения о кадастровом инженере:	данные отсутствуют
Сведения о лесах, водных объектах и об иных природных объектах, расположенных в пределах земельного участка:	данные отсутствуют
Сведения о том, что земельный участок полностью или частично расположен в границах зоны с особыми условиями использования территории или территории объекта культурного наследия	данные отсутствуют
Сведения о том, что земельный участок расположен в границах особой экономической зоны, территории опережающего социально-экономического развития, зоны территориального развития в Российской Федерации, игровой зоны:	данные отсутствуют
Сведения о том, что земельный участок расположен в границах особо охраняемой природной территории, охотничьих угодий, лесничеств, лесопарков:	данные отсутствуют
Сведения о результатах проведения государственного земельного надзора:	данные отсутствуют
Сведения о расположении земельного участка в границах территории, в отношении которой утвержден проект межевания территории:	данные отсутствуют

Государственный регистратор		ФГИС ЕГРН
полное наименование должности	подпись	инициалы, фамилия

М.П.

Выписка из Единого государственного реестра недвижимости об объекте недвижимости  
Сведения о характеристиках объекта недвижимости

<b>Земельный участок</b>			
(вид объекта недвижимости)			
Лист № ___ Раздела <b>1</b>	Всего листов раздела <b>1</b> : ___	Всего разделов: ___	Всего листов выписки: ___
<b>22.07.2020.№ 99/2020/339396377</b>			
Кадастровый номер:		<b>67:03:0030201:819</b>	

Условный номер земельного участка:	данные отсутствуют
Сведения о принятии акта и (или) заключении договора, предусматривающих предоставление в соответствии с земельным законодательством исполнительным органом государственной власти или органом местного самоуправления находящегося в государственной или муниципальной собственности земельного участка для строительства наемного дома социального использования или наемного дома коммерческого использования:	данные отсутствуют
Сведения о том, что земельный участок или земельные участки образованы на основании решения об изъятии земельного участка и (или) расположенного на нем объекта недвижимости для государственных или муниципальных нужд:	данные отсутствуют
Сведения о том, что земельный участок образован из земель или земельного участка, государственная собственность на которые не разграничена:	данные отсутствуют
Сведения о наличии земельного спора о местоположении границ земельных участков:	данные отсутствуют
Статус записи об объекте недвижимости:	Сведения об объекте недвижимости имеют статус "актуальные, ранее учтенные"
Особые отметки:	Сведения о видах разрешенного использования имеют статус «Актуальные незасвидетельствованные». Право (ограничение права, обременение объекта недвижимости) зарегистрировано на данный объект недвижимости с видами разрешенного использования отсутствует. Сведения необходимые для заполнения раздела 3 отсутствуют. Сведения необходимые для заполнения раздела 3.1 отсутствуют. Сведения необходимые для заполнения раздела 3.2 отсутствуют. Сведения необходимые для заполнения раздела 4 отсутствуют. Граница земельного участка не установлена в соответствии с требованиями земельного законодательства
Получатель выписки:	Алексеевко Алина Алексеевна

Государственный регистратор		ФГИС ЕГРН
полное наименование должности	подпись	инициалы, фамилия

Выписка из Единого государственного реестра недвижимости об объекте недвижимости  
Сведения о зарегистрированных правах

<b>Земельный участок</b>	
(вид объекта недвижимости)	
Лист № ___ Раздела <b>2</b>	Всего листов раздела <b>2</b> : ___
Всего разделов: ___	
Всего листов выписки: ___	
<b>22.07.2020 № 99/2020/339396377</b>	
Кадастровый номер:	<b>67:03:0030201:819</b>
1. Правообладатель (правообладатели):	1.1. Куприянов Владислав Николаевич
2. Вид, номер и дата государственной регистрации права:	2.1. Собственность, № 67-67-02/046/2008-313 от 15.02.2008
3. Ограничение прав и обременение объекта недвижимости:	не зарегистрировано
4. Договоры участия в долевом строительстве:	данные отсутствуют
5. Заявленные в судебном порядке права требования:	данные отсутствуют
6. Сведения о возражении в отношении зарегистрированного права:	данные отсутствуют
7. Сведения о наличии решения об изъятии объекта недвижимости для государственных и муниципальных нужд:	данные отсутствуют
8. Сведения о невозможности государственной регистрации без личного участия правообладателя или его законного представителя:	
9. Правопритязания и сведения о наличии поступивших, но не рассмотренных заявлений о проведении государственной регистрации права (перехода, прекращения права), ограничения права или обременения объекта недвижимости, сделки в отношении объекта недвижимости:	данные отсутствуют
10. Сведения об осуществлении государственной регистрации сделки, права, ограничения права без необходимого в силу закона согласия третьего лица, органа:	данные отсутствуют
11. Сведения о невозможности государственной регистрации перехода, прекращения, ограничения права на земельный участок из земель сельскохозяйственного назначения:	

Государственный регистратор		ФГИС ЕГРН
полное наименование должности	подпись	инициалы, фамилия

М.П.

Выписка из Единого государственного реестра недвижимости об объекте недвижимости  
Сведения о частях земельного участка

<b>Земельный участок</b>			
<small>(вид объекта недвижимости)</small>			
Лист № __ Раздела <b>4.1</b>	Всего листов раздела <b>4.1</b> : __	Всего разделов: __	Всего листов выписки: __
<b>22.07.2020 № 99/2020/339396377</b>			
Кадастровый номер:		<b>67:03:0030201:819</b>	

Учетный номер части	Площадь (м <sup>2</sup> )	Содержание ограничения в использовании или ограничения права на объект недвижимости или обременения объекта недвижимости
1	2	3
1	14560	Ограничения прав на земельный участок, предусмотренные статьями 56, 56.1 Земельного кодекса Российской Федерации, Документ, содержащий необходимые для внесения в государственный кадастр недвижимости сведения об установлении или изменении территориальной зоны или зоны с особыми условиями использования территорий, либо об отмене установления такой зоны № interact_entry_boundaries_ от 25.09.2019, срок действия: 17.10.2019

Государственный регистратор		ФГИС ЕГРН
полное наименование должности	подпись	инициалы, фамилия

М.П.